



IKHTISAR STATISTIK SEKTORAL KABUPATEN TANAH LAUT TAHUN 2018



**DINAS KOMUNIKASI DAN INFORMATIKA
KABUPATEN TANAH LAUT**



PEMERINTAHAN



H. SUKAMTA
Bupati Tanah Laut

ABDI RAHMAN
Wakil Bupati Tanah Laut

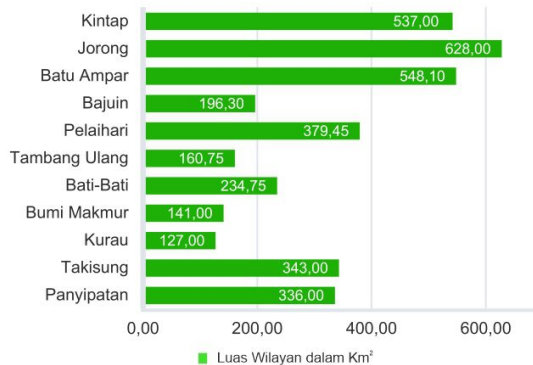
Kabupaten Tanah Laut dengan Ibukota Pelaihari dibatasi: sebelah barat dan sebelah selatan oleh Laut Jawa, sebelah timur oleh Kabupaten Tanah Bumbu dan sebelah utara oleh Kabupaten Banjar dan Kota Banjarbaru.

Secara letak geografis, Kabupaten Tanah Laut terletak di antara 114°30'20" BT – 115°23'31" BT dan 3°30'33" LS - 4°11'38" LS. Luas wilayah Kabupaten Tanah Laut adalah 3.631,35 km² (SK. Gubernur) atau hanya 9,71 persen dibandingkan dengan luas wilayah Provinsi Kalimantan Selatan.

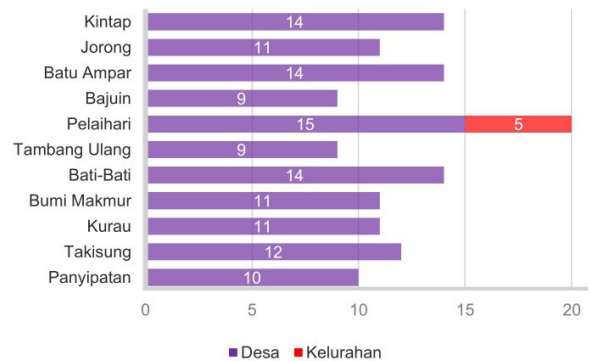
Kabupaten Tanah Laut dikepalai oleh seorang bupati. Mulai dari tahun 1966 sampai dengan sekarang telah terjadi duabelas kali pergantian pemegang jabatan bupati. Bupati sekarang H. Sukamta terpilih pada tahun 2018, didampingi oleh Wakil Bupati Abdi Rahman.

Daerah Kabupaten Tanah Laut terdiri dari 11 (sebelas) kecamatan yaitu Panyipatan, Takisung, Kurau, Bumi Makmur, Bati-Bati, Tambang Ulang, Pelaihari, Bajuin, Batu Ampar, Jorong dan Kintap. Jumlah desa/kelurahan yang ersebar di semua kecamatan sebanyak 135 desa/kelurahan.

LUAS WILAYAH KECAMATAN



JUMLAH DESA DAN KELURAHAN



DAFTAR INSTANSI/SKPD

- Sekretariat Daerah
- Sekretariat DPRD
- Sekretariat KPU
- Inspektorat
- Kabupaten Badan Kepegawaian Dan Pengembangan Sumber Daya Manusia
- Badan Kesatuan Bangsa Dan Politik
- Badan Penanggulangan Bencana Daerah
- Badan Pendapatan Daerah
- Badan Pengelolaan Keuangan Dan Aset Daerah
- Badan Perencanaan Pembangunan Daerah
- Dinas Kependudukan Dan Pencatatan Sipil
- Dinas Kepemudaan Dan Olahraga
- Dinas Ketahanan Pangan Dan Perikanan
- Dinas Komunikasi Dan Informatika
- Dinas Koperasi, Usaha Kecil Dan Perdagangan
- Dinas Pariwisata
- Dinas Pekerjaan Umum, Penataan Ruang Dan Pertanahan
- Dinas Pemberdayaan Masyarakat Dan Desa
- Dinas Penanaman Modal Dan Pelayanan Terpadu Satu Pintu
- Dinas Pendidikan Dan Kebudayaan
- Dinas Pengendalian Penduduk, Keluarga Berencana, Pemberdayaan Perempuan Dan Perlindungan Anak
- Dinas Perpustakaan Dan Kearsipan
- Dinas Perumahan Rakyat, Kawasan Permukiman Dan Lingkungan
- Dinas Peternakan Dan Kesehatan Hewan
- Dinas Sosial
- Dinas Tanaman Pangan, Hortikultura Dan Perkebunan
- Dinas Tenaga Kerja Dan Perindustrian
- RSUD H.Boejasin Pelaihari
- Satuan Polisi Pamong Praja Dan Pemadam Kebakaran
- Pemerintah Kecamatan Kintap
- Pemerintah Kecamatan Jorong
- Pemerintah Kecamatan Batu Ampar
- Pemerintah Kecamatan Bajuin
- Pemerintah Kecamatan Pelaihari
- Pemerintah Kecamatan Tambang Ulang
- Pemerintah Kecamatan Bati-Bati
- Pemerintah Kecamatan Bumi Makmur
- Pemerintah Kecamatan Kurau
- Pemerintah Kecamatan Takisung
- Pemerintah Kecamatan Panyipatan



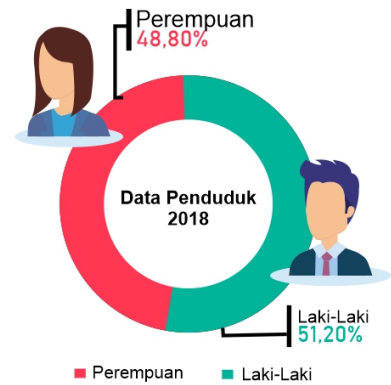
PENDUDUK & KELUARGA BERENCANA

Kependudukan

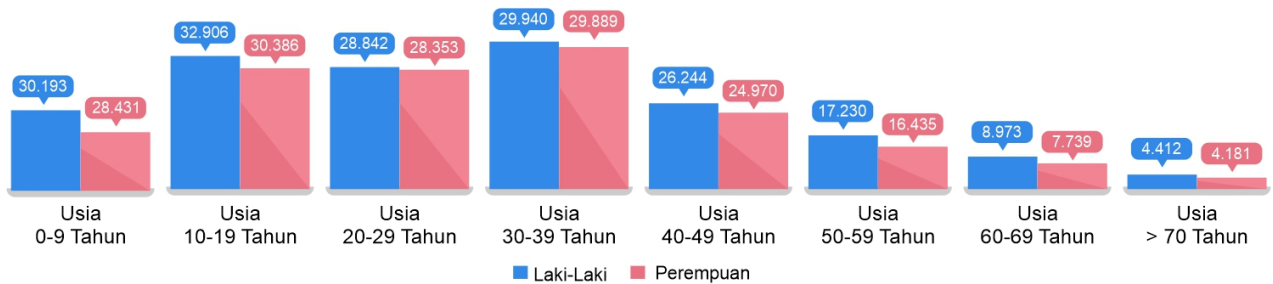
Data Penduduk Perkecamatan Tahun 2018

No.	Kecamatan	Jenis Kelamin		Jumlah Penduduk (Jiwa)	Jumlah Kel/Desa
		Laki-Laki	Perempuan		
1	Takisung	16.839	16.187	33.026	12
2	Jorong	17.330	16.208	33.538	11
3	Pelaihari	39.289	37.869	77.158	20
4	Kurau	7.036	6.930	13.966	11
5	Bati-Bati	22.745	21.909	44.654	14
6	Panyipatan	12.913	12.565	25.478	10
7	Kintap	21.895	20.331	42.226	14
8	Tambang Ulang	9.308	8.849	18.157	9
9	Batu Ampar	14.246	13.345	27.591	14
10	Bajuin	9.955	9.323	19.278	9
11	Bumi Makmur	7.184	6.868	14.052	11
Jumlah Total		178.740	170.384	349.124	135

Presentase Jumlah Penduduk



Data Penduduk Berdasarkan Usia Tahun 2018



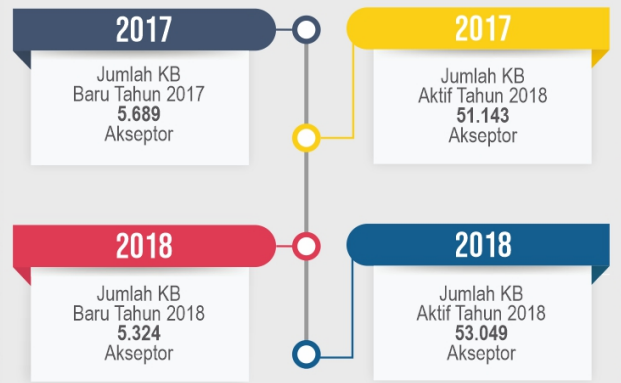
Sumber : Dinas Kependudukan dan Pencatatan Sipil Kabupaten Tanah Laut

Keluarga Berencana

Jumlah Pasangan Usia Subur (Orang)

No	Kecamatan	Tahun	
		2017	2018
1	Takisung	6.590	6.587
2	Jorong	6.620	6.622
3	Pelaihari	13.046	12.832
4	Kurau	2.748	2.756
5	Bati-Bati	7.420	6.913
6	Panyipatan	4.769	4.895
7	Kintap	8.896	9.348
8	Tambang Ulang	2.864	3.508
9	Batu Ampar	5.004	4.617
10	Bumi Makmur	2.664	4.422
11	Bajuin	4.307	2.691
Jumlah		66.945	67.209

Jumlah KB Baru dan Aktif



Sumber : DP2KBP3A Kabupaten Tanah Laut



PENDIDIKAN



Jumlah SD Negeri & Swasta

No	Kecamatan	Jumlah Sekolah	
		2017	2018
1	Bajuin	19	19
2	Bati-Bati	23	24
3	Batu Ampar	21	21
4	Bumi Makmur	13	13
5	Jorong	22	22
6	Kintap	25	25
7	Kurau	14	14
8	Panyipatan	18	18
9	Pelaihari	44	44
10	Takisung	23	23
11	Tambang Ulang	13	13
Jumlah		235	236



Jumlah SMP Negeri & Swasta

No	Kecamatan	Jumlah Sekolah	
		2017	2018
1	Bajuin	4	4
2	Bati-Bati	6	6
3	Batu Ampar	5	5
4	Bumi Makmur	2	2
5	Jorong	8	8
6	Kintap	5	5
7	Kurau	3	3
8	Panyipatan	3	3
9	Pelaihari	9	11
10	Takisung	5	5
11	Tambang Ulang	3	3
Jumlah		53	55



Jumlah Siswa SD Negeri & Swasta

No	Kecamatan	Jumlah Sekolah	
		2017	2018
1	Bajuin	2.115	2.132
2	Bati-Bati	4.174	4.153
3	Batu Ampar	2.977	2.906
4	Bumi Makmur	1.035	1.019
5	Jorong	3.824	3.940
6	Kintap	5.153	5.240
7	Kurau	1.370	1.366
8	Panyipatan	2.487	2.488
9	Pelaihari	7.453	7.469
10	Takisung	3.527	3.491
11	Tambang Ulang	1.890	1.890
Jumlah		36.005	36.094



Jumlah Siswa SMP Negeri & Swasta

No	Kecamatan	Jumlah Sekolah	
		2017	2018
1	Bajuin	673	679
2	Bati-Bati	1.314	1.327
3	Batu Ampar	947	976
4	Bumi Makmur	215	211
5	Jorong	1.087	1.055
6	Kintap	1.151	1.215
7	Kurau	439	425
8	Panyipatan	520	529
9	Pelaihari	2.237	2.114
10	Takisung	861	778
11	Tambang Ulang	304	336
Jumlah		9.748	9.645



Data Guru SD & SMP Negeri & Swasta

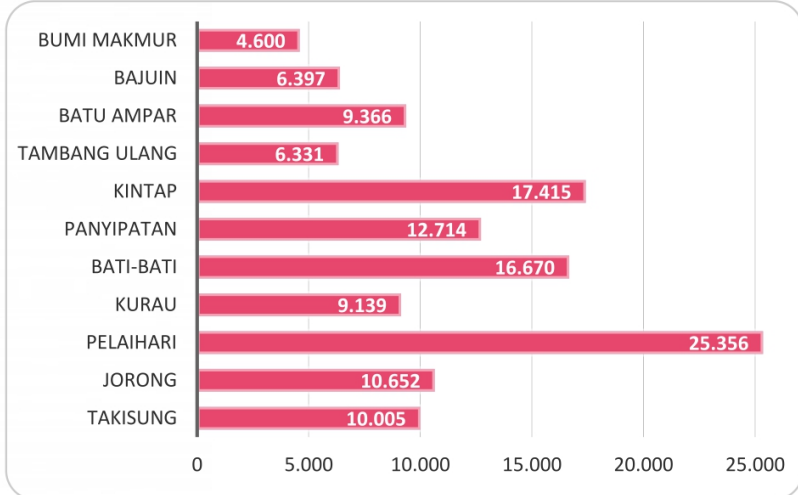
No	Kecamatan	Jumlah Guru SD		Jumlah Guru SMP	
		2017	2018	2017	2018
1	Bajuin	156	175	52	54
2	Bati-Bati	261	227	87	95
3	Batu Ampar	184	194	73	76
4	Bumi Makmur	119	134	27	23
5	Jorong	179	199	62	80
6	Kintap	191	247	63	67
7	Kurau	130	126	31	40
8	Panyipatan	156	166	40	41
9	Pelaihari	496	514	140	147
10	Takisung	192	218	77	77
11	Tambang Ulang	109	119	23	21
Jumlah		2.173	2.319	675	721

Sumber : Disdikbud Kabupaten Tanah Laut



KESEHATAN

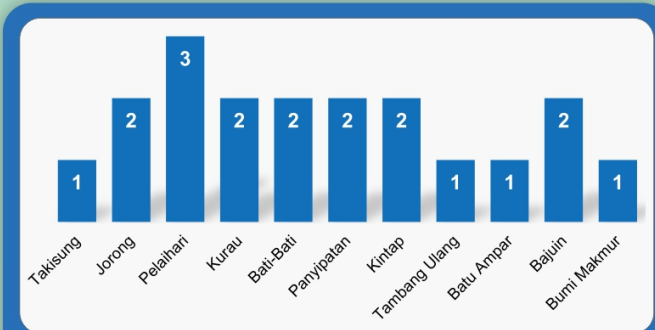
Jumlah Kepesertaan Jaminan Kesehatan Tahun 2018



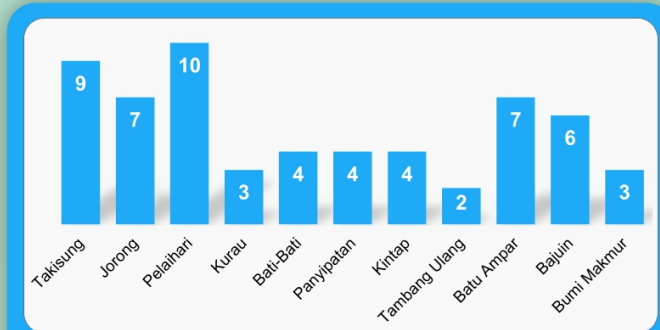
Jumlah Kepesertaan Jaminan Kesehatan Kabupaten Tanah Laut = 128.645 jiwa



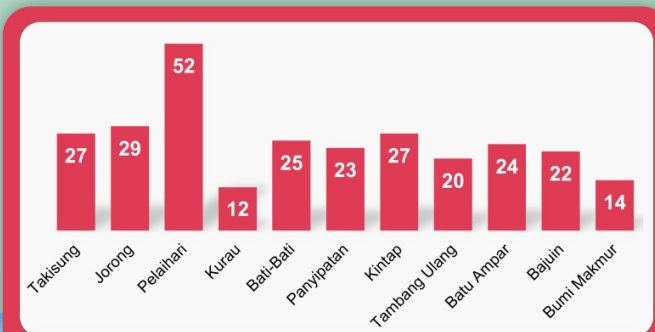
DATA PUSKESMAS



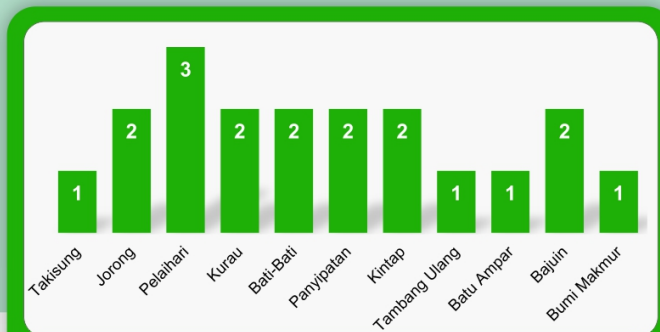
Jumlah Total Puskesmas di Kabupaten Tanah Laut = 19 Buah



Jumlah Total Puskesmas Pembantu di Kabupaten Tanah Laut = 59 Buah



Jumlah Total Posyandu di Kabupaten Tanah Laut = 275 Buah



Jumlah Puskesmas Keliling di Kabupaten Tanah Laut = 19 Buah

Sumber : Dinas Kesehatan Kabupaten Tanah Laut





INFRASTRUKTUR & PERHUBUNGAN

Penambahan Panjang Jalan Kabupaten

No.	Kecamatan	2017	2018
1	Bajuin	18,10	2,51
2	Bati-Bati	18,37	3,64
3	Batu Ampar	10,90	6,59
4	Bumi Makmur	1,00	0,28
5	Jorong	12,73	5,52
6	Kintap	7,76	1,66
7	Kurau	0,70	0,26
8	Panyipatan	10,95	0,58
9	Pelaihari	37,18	5,63
10	Takisung	13,55	5,77
11	Tambang Ulang	4,00	1,44
Jumlah Panjang (Km)		135,23	33,87



Jumlah Penambahan Jembatan Kabupaten

Jembatan Beton



Tahun 2017 **6 Unit**
Tahun 2018 **6 Unit**

Jembatan Box Culvert



Tahun 2017 **30 Unit**
Tahun 2018 **9 Unit**

Pekerjaan Peningkatan/Pembuatan & Rehabilitasi

Pekerjaan Pembuatan/Peningkatan

No	Pekerjaan Pembuatan/Peningkatan	Jumlah Pekerjaan		Ket
		2017	2018	
1	Pembuatan/Peningkatan Saluran	5.093	1.000	Meter
2	Pembuatan/Peningkatan Bendungan	1	4	Meter
3	Pembuatan/Peningkatan Talaud	3.495	125	Meter
4	Pembuatan/Peningkatan Pintu Air	20	8	Buah
5	Pembuatan/Peningkatan Tanggul	2.000	0	Meter
6	Pembuatan/Peningkatan Siring	2.475	1.055	Meter
7	Pembuatan/Peningkatan Jembatan	148	5	Buah
8	Pembuatan/Peningkatan Embung	11	5	Buah

Pekerjaan Rehabilitasi

No	Pekerjaan Rehabilitasi	Jumlah Pekerjaan		Ket
		2017	2018	
1	Rehabilitasi/Normalisasi Sungai	25.000	7.750	Meter
2	Rehabilitasi Saluran Rawa	12.850	11.425	Meter
3	Rehabilitasi Bendung	3	2	Unit
4	Rehabilitasi Talaud	1.300	600	Meter
5	Rehabilitasi Pintu Air	5	3	Buah
6	Rehabilitasi Tanggul	4.000	1.000	Meter
7	Rehabilitasi Siring	50	75	Meter
8	Rehabilitasi Jembatan	4	1	Buah
9	Rehabilitasi Embung	4	0	Buah
10	Rehabilitasi Pengaman Pantai	150	0	Meter

Data Kendaraan Bermotor Wajib Uji

No.	Jenis Kendaraan	Tahun	
		2017	2018
1	Mobil Truck (Umum)	826	813
2	Mobil Pick Up (Umum)	91	79
3	Mobil Tangki (Umum)	9	10
4	Mobil Bus (Umum)	24	17
5	Mobil Mikrolet (Umum)	0	0
6	Mobil Angkot (Umum)	0	0
7	Mobil Taksi (Umum)	0	0
8	Kereta Tempel/ Gandengan	2	5
9	Mobil Truck (Tidak Umum/Dinas)	384	364
10	Mobil Pick Up (Tidak Umum/Dinas)	2.364	2.152
11	Mobil Tangki (Tidak Umum/Dinas)	3	3
12	Mobil Lain-Lain (Tidak Umum/Dinas)	5	6
13	Mobil Bus (Tidak Umum/Dinas)	27	25
Jumlah		3.735	3.474

Data Rambu Sungai

No.	Lokasi	Jumlah (Unit)
1	Sungai Kuala Tambangan	5
2	Sungai Muara Kintap	5
3	Sungai Tabanio	2
4	Sungai Muara Asam Asam	2
5	Sungai Swarangan	4
Jumlah		18

Sarana Bantu Navigasi Pelayaran

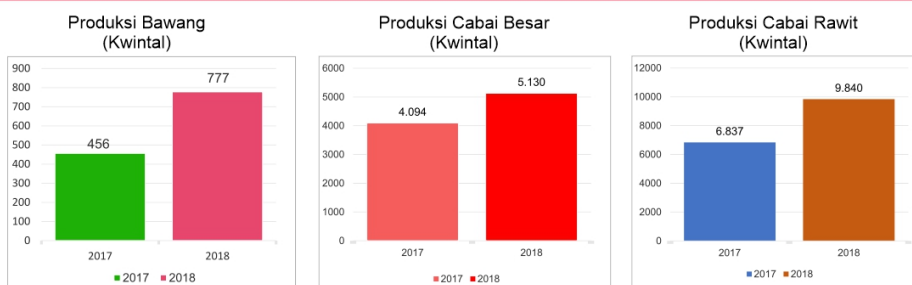
No.	Lokasi	Jumlah (Unit)
1	Menara Suar Tg. Selatan Laut Jawa	1
2	Rambu Suar pulau Datu	1
3	Rambu suar pelabuhan swarangan pelaihari	1
4	Rambu Penuntun Depan asam Asam	1
5	Rambu penuntun belakang asam asam	1
6	Rambu suar sungai cuka muara sungai cuka	1
Jumlah		6



PERTANIAN



Jumlah Produksi Padi Bawang Merah, Cabai Besar & Cabai Rawit



No	Kecamatan	Bawang		Cabai Besar		Cabai Rawit	
		2017	2018	2017	2018	2017	2018
1	Kec. Bajuin	25	19	457	280	629	476
2	Kec. Bati-Bati	-	-	663	1.025	561	1.186
3	Kec. Batu Ampar	75	95	688	721	903	1.579
4	Kec. Bumi Makmur	-	-	-	-	-	-
5	Kec. Jorong	-	76	265	267	592	562
6	Kec. Kintap	-	100	50	277	600	600
7	Kec. Kurau	-	-	891	388	1.728	2.396
8	Kec. Panyipatan	-	50	-	380	580	867
9	Kec. Pelaihari	245	138	349	1.135	508	1.546
10	Kec. Takisung	86	246	485	390	381	410
11	Kec. Tambang Ulang	25	53	246	267	355	218
Jumlah Produksi (Kwintal)		456	777	4.094	5.130	6.837	9.840

Jumlah Produksi Padi Sawah & Gogo

No	Kecamatan	Padi Sawah		Padi Gogo	
		2017	2018	2017	2018
1	Bajuin	14.494	17.760	2.320	2.384
2	Bati-Bati	27.561	30.737	5	5
3	Batu Ampar	9.360	10.320	1.093	515
4	Bumi Makmur	49.120	36.249	-	-
5	Jorong	7.373	10.990	1.714	590
6	Kintap	3.264	4.614	1.493	1.002
7	Kurau	41.989	46.944	0	0
8	Panyipatan	38.799	30.780	2.793	2.156
9	Pelaihari	36.769	40.230	0	57
10	Takisung	34.239	34.152	479	479
11	Tambang Ulang	20.518	23.601	132	44
Jumlah (Ton)		283.485	286.376	10.028	7.231

Jumlah Produksi Jagung

No	Kecamatan	Jagung	
		2017	2018
1	Kec. Bajuin	62.700	14.454
2	Kec. Bati-Bati	29.839	4.140
3	Kec. Batu Ampar	299.401	22.698
4	Kec. Bumi Makmur	0	0
5	Kec. Jorong	277.823	42.335
6	Kec. Kintap	61.392	6.096
7	Kec. Kurau	16.543	2.991
8	Kec. Panyipatan	439.253	43.630
9	Kec. Pelaihari	260.128	52.209
10	Kec. Takisung	78.203	9.514
11	Kec. Tambang Ulang	79.615	14.838
Jumlah (Ton)		1.604.896	212.903

Jumlah Produksi Kedelai, Kacang Tanah & Kacang Hijau

No	Kecamatan	Kedelai		Kacang Tanah		Kacang Hijau	
		2017	2018	2017	2018	2017	2018
1	Kec. Bajuin	0,00	355,18	175,10	208,90	2,76	9,20
2	Kec. Bati-Bati	0,00	0,00	29,52	11,81	0,00	0,00
3	Kec. Batu Ampar	14,88	363,48	0,00	18,00	0,00	0,00
4	Kec. Bumi Makmur	0,00	0,00	0,00	0,00	0,00	0,00
5	Kec. Jorong	0,20	2.028,97	47,23	27,55	0,00	0,00
6	Kec. Kintap	3,80	99,93	93,60	33,70	10,01	6,93
7	Kec. Kurau	0,00	0,00	0,00	0,00	0,00	0,00
8	Kec. Panyipatan	15,32	32,94	36,96	6,72	0,00	0,00
9	Kec. Pelaihari	0,00	343,14	26,40	84,48	6,75	0,00
10	Kec. Takisung	184,70	431,81	635,52	144,00	54,78	46,48
11	Kec. Tambang Ulang	0,00	17,50	143,52	11,04	2,40	4,00
Jumlah (Ton)		218,90	3672,94	1187,86	546,19	76,70	66,61

Jumlah Produksi Ubi Kayu & Ubi Jalar

No	Kecamatan	Ubi Kayu		Ubi Jalar	
		2017	2018	2017	2018
1	Kec. Bajuin	0	71	383	397
2	Kec. Bati-Bati	19	55	0	29
3	Kec. Batu Ampar	85	50	0	0
4	Kec. Bumi Makmur	0	0	0	0
5	Kec. Jorong	0	0	36	29
6	Kec. Kintap	0	0	185	86
7	Kec. Kurau	0	0	0	0
8	Kec. Panyipatan	0	0	0	0
9	Kec. Pelaihari	411	172	626	238
10	Kec. Takisung	0	195	996	730
11	Kec. Tambang Ulang	221	59	26	26
Jumlah (Ton)		736	600	2.252	1.535



PERTERNAKAN & PERIKANAN

Populasi Hewan Ternak

No	Kecamatan	Sapi Potong		Sapi Perah		Kerbau		Kuda		Kambing		Domba	
		2017	2018	2017	2018	2017	2018	2017	2018	2017	2018	2017	2018
1	Bajuin	7.328	8.808			298	328			397	516		
2	Bati-Bati	8.584	9.688			453	498			2.664	3.463	21	15
3	Batu Ampar	2.085	2.642			78	86			341	392		
4	Bumi Makmur	51								589	648		
5	Jorong	3.482	4.404			1.864	2.050			2.842	4.995	14	15
6	Kintap	523	881							642	674		
7	Kurau	2.821	3.523			705	776			4.355	5.662		
8	Panyipatan	18.989	22.019	17	23	73	80			870	1.088	133	110
9	Pelaihari	13.873	15.854			95	114	15	19	2.500	3.250	10	10
10	Takisung	2.435	2.642			18	21			2.329	3.028		
11	Tambang Ulang	15.471	17.615	7	7	108	119			3.299	4.454		
Jumlah		75.642	88.076	24	30	3.692	4.072	15	19	20.828	28.170	178	150



No	Kecamatan	Ayam Buras		Ayam Petelur		Ayam Pedaging		Itik		Puyuh		Merpati		Itik Manila	
		2017	2018	2017	2018	2017	2018	2017	2018	2017	2018	2017	2018	2017	2018
1	Bajuin	226.919	243.484	574.479	700.864	4.404.054	4.183.851	133	131						
2	Bati-Bati	230.886	247.048	153.570	187.355	4.359.958	4.141.960	11.111	11.098						
3	Batu Ampar	679.527	747.480	1.388.797	474.332	10.544.900	9.701.308	6.517	6.390	6.520	6.514				
4	Bumi Makmur	44.129	47.218			107.626	102.245	63.176	61.495					221	234
5	Jorong	159.364	170.808	1.105.253	1.348.738	2.275.400	2.161.630	2.112	2.071						
6	Kintap	60.121	64.329			746.686	709.352	47.752	46.454					375	380
7	Kurau	185.374	198.350	109.088	133.087	1.051.826	999.235	22.497	27.897						
8	Panyipatan	541.538	571.323	165.533	201.950	9.512.713	8.935.291	9.569	9.309	85.646	98.702	163	201		
9	Pelaihari	95.654	102.350	86.277	105.258	6.087.169	5.782.811	19.584	24.133						
10	Takisung	134.553	143.972	2.261.230	2.758.749	4.903.261	4.658.098	5.367	5.263						
11	Tambang Ulang	104.676	112.003	885.542	1.084.789	7.372.000	6.966.540	4.515	4.427	28.055	30.920				
Jumlah		2.462.741	2.648.365	6.729.769	6.995.122	51.365.593	48.342.321	192.333	198.668	120.221	136.136	163	201	596	614

Perikanan

Produksi Perikanan Budidaya

No	Kecamatan	Tambak		Kolam		Keramba		Jaring Apung	
		2017	2018	2017	2018	2017	2018	2017	2018
1	Takisung			7,34	17,29				
2	Panyipatan			3,88	8,50				
3	Jorong			23,83	40,40				
4	Bumi Makmur	592,96	549,93	2,30	7,36				
5	Kurau	43,03	122,77	2,00	6,99				
6	Kintap	297,76	290,31	1,00	4,80				
7	Bati-Bati			19,03	28,13	30,50	29,46		
8	Tambang Ulang			10,34	9,72				
9	Pelaihari			94,50	31,68			21,90	25,57
10	Bajuin			1,65	7,23				
11	Batu Ampar			5,43	21,32				
Jumlah (ton)		933,75	963,01	171,30	183,42	30,50	29,46	21,90	25,57

Jenis Rumah Tangga Perikanan Budidaya

No	Kecamatan	Tambak		Kolam		Keramba		Jaring Apung	
		2017	2018	2017	2018	2017	2018	2017	2018
1	Takisung	24,00		70,00	70,00				
2	Panyipatan			50,00	43,00				
3	Jorong			55,00	31,00				
4	Bumi Makmur	26,00	26,00	55,00	55,00				
5	Kurau	27,00	27,00	55,00	55,00				
6	Kintap	60,00	60,00	61,00	10,00				
7	Bati-Bati			70,00	70,00	18,00	18,00		
8	Tambang Ulang			45,00	4,00				
9	Pelaihari			100,00	100,00			30,00	30,00
10	Bajuin			45,00	30,00				
11	Batu Ampar			70,00	43,00				
Jumlah (ton)		137,00	113,00	676,00	511,00	18,00	18,00	30,00	30,00

Produksi Perikanan Menurut Jenis Ikan

No	Jenis Ikan	Tambak		Kolam		Keramba		Jaring Apung	
		2017	2018	2017	2018	2017	2018	2017	2018
1	Bandeng	583,60	589,60						
2	Udang Windhu	591,80	314,45						
3	Udang Putih	58,36	58,96						
4	Mas			1,10		23,10	24,60		
5	Nila			9,00	15,05	7,40	4,86	21,90	25,57
6	Lele			114,00	127,96				
7	Patin			46,00	39,00				
8	Lainnya			1,20	1,41				
Jumlah (ton)		1233,76	963,01	171,30	183,42	30,50	29,46	21,90	25,57



LINGKUNGAN HIDUP



Pengaduan Lingkungan
2017 = 6 Aduan
2018 = 5 Aduan



Pengawasan Lingkungan
2017 = 71 Kegiatan
2018 = 15 Kegiatan

Jumlah Pengaduan & Pengawasan Lingkungan

No	Kecamatan	Pengaduan		Pengawasan	
		2017	2018	2017	2018
1	Bajuin	0	0	0	0
2	Bati-Bati	0	2	32	7
3	Batu Ampar	1	0	1	0
4	Bumi Makmur	0	0	0	0
5	Jorong	1	1	5	3
6	Kintap	1	0	22	5
7	Kurau	0	0	0	0
8	Panyipatan	0	1	3	0
9	Pelaihari	1	1	7	0
10	Takisung	2	0	0	0
11	Tambang Ulang	0	0	1	0
Jumlah		6	5	71	15

Jumlah Kegiatan Pengujian Laboratorium

No	Kecamatan	Pengujian Lab	
		2017	2018
1	Bajuin	0	0
2	Bati-Bati	3	5
3	Batu Ampar	0	0
4	Bumi Makmur	0	0
5	Jorong	1	2
6	Kintap	4	3
7	Kurau	1	1
8	Panyipatan	0	0
9	Pelaihari	2	0
10	Takisung	0	0
11	Tambang Ulang	2	3
Jumlah		13	14



Jumlah Desa yang mengikuti Program Kampung Iklim
5 Desa

Jumlah Bank Sampah di Kab. Tanah Laut
21 Buah

Jumlah Titik Pemantau Kualitas Air
20 Titik Sampling

Jumlah Titik Pemantau Kualitas Udara Ambien
8 Titik Sampling

Dokumen Lingkungan

2017	2018
AMDL = 3	AMDL = 4
UKL-UPL = 21	UKL-UPL = 27
SPPL = 114	SPPL = 78

Rekomendasi izin PPLH

	2017	2018
IPLC	15	11
Izin penyimpanan sementara LB3	10	18
Izin pemanfaatan air limbah untuk aplikasi ke tanah	1	-





TENAGA KERJA, PERINDUSTRIAN, KOPERASI DAN UMKM

Tenaga Kerja dan Perindustrian



Jumlah Tenaga Kerja Industri



No	Kecamatan	Jumlah Tenaga Kerja	
		2017	2018
1	Pelaihari	305	580
2	Bajuin	326	335
3	Tambang Ulang	184	399
4	Bati-Bati	281	689
5	Kurau	138	550
6	Bumi makmur	288	590
7	Takisung	1.009	1.009
8	Panyipatan	717	783
9	Batu Ampar	242	624
10	Jorong	402	480
11	Kintap	161	580
Jumlah		4.053	6.619



Jumlah Perusahaan yang melakukan pengesahan Peraturan Perusahaan

Tahun 2017 **9 Perusahaan**
Tahun 2018 **16 Perusahaan**



Jumlah Perusahaan yang melakukan pendaftaran Perjanjian Kerja Bersama (PKB)

Tahun 2017 **2 Perusahaan**
Tahun 2018 **2 Perusahaan**



Jumlah pekerja Perjanjian Kerja Waktu Tertentu yang kontrak kerjanya dicatatkan

Tahun 2017 **1.155 Orang**
Tahun 2018 **2.093 Orang**

Jumlah Industri Kecil Menengah (IKM)

No	Kecamatan	IKM Kabupaten		IKM Baru		IKM Unggulan	
		2018	2017	2018	2017	2018	2018
1	Pelaihari	422		258	2	2	
2	Bajuin	175	65	173			
3	Tambang Ulang	190		146	1	2	
4	Bati-Bati	393	55	134	1	1	
5	Kurau	251	2	132			
6	Bumi makmur	274		118			
7	Takisung	383	5	278		1	
8	Panyipatan	381		174	2	2	
9	Batu Ampar	293	1	123			
10	Jorong	236		164			
11	Kintap	262		125	1	2	
Jumlah		3.260	128	1.825	7	10	



Jumlah IKM Yang Menerapkan Teknologi Tepat Guna

Tahun 2017 **10 Unit** Tahun 2018 **15 Unit**



Jumlah usaha dan kelompok masyarakat pengguna teknologi inovatif

Tahun 2017 **7 Unit** Tahun 2018 **10 Unit**



Jumlah potensi IKM baru yang mendapatkan pelatihan

Tahun 2017 **60 Unit** Tahun 2018 **20 Unit**

Koperasi dan UMKM

No	Kecamatan	Koperasi Aktif (unit)		Pasar Tradisional (unit)		UMKM (unit)
		2017	2018	2017	2018	
1	Bajuin	2	0	2	0	817
2	Bati-Bati	4	4	4	4	875
3	Batu Ampar	8	9	8	9	857
4	Bumi Makmur	1	1	1	1	486
5	Jorong	11	9	11	9	859
6	Kintap	14	15	14	15	1.167
7	Kurau	1	1	1	1	652
8	Panyipatan	2	2	2	2	738
9	Pelaihari	34	36	34	36	1.147
10	Takisung	6	4	6	4	1.113
11	Tambang Ulang	2	2	2	2	789
Jumlah		85	83	85	83	9.500



PARIWISATA, TELEKOMUNIKASI DAN INFORMATIKA

PARIWISATA

Jumlah Hotel di Kabupaten Tanah Laut



Jumlah Travel di Kabupaten Tanah Laut



Data Kunjungan Obyek Wisata di Kabupaten Tanah Laut

No	Objek Wisata	Jumlah Kunjungan	
		2017	2018
1	Gunung Kayangan	9.500	6.314
2	Air Terjun Bajuin	4.529	3.875
3	Pantai Takisung	84.286	61.348
4	Pantai Batu Lima	1.141	-*
5	Pantai Batakan	29.924	33.209
6	Pantai Swarangan	-*	1.578
7	Pantai Asmara	8.268	-*
10	Sepeda Air	2.271	400
Jumlah		139.919	106.724

Keterangan :
-* Data tidak tersedia

Retribusi Tempat Rekreasi



Retribusi Pemakaian Kekayaan



TELEKOMUNIKASI DAN INFORMATIKA

Jumlah BTS dan Blank Spot di Kabupaten Tanah Laut

No	Kecamatan	Jumlah BTS		Jumlah Blank Spot	
		2017	2018	2017	2018
1	Bajuin	5	7	6	6
2	Bati-Bati	21	24	2	2
3	Batu Ampar	15	16	6	6
4	Bumi Makmur	2	2	4	8
5	Jorong	22	26	3	4
6	Kintap	22	24	6	5
7	Kurau	5	5	5	5
8	Panyipatan	9	10	4	4
9	Pelaihari	47	51	3	2
10	Takisung	15	15	5	5
11	Tambang Ulang	8	9	5	4
Jumlah		171	189	49	51

Free Wifi Tuntung Pandang

- RTH Kijangmas
- RTH Orchid Park
- Taman Mina Tirta
- Kawasan Pertasi Kencana
- Kawasan Kantor Bupati
- Kawasan Kantor KNPI



APBD DAN ASET DAERAH

01

JUMLAH APBD KABUPATEN TANAH LAUT



Jumlah Pendapatan

Tahun 2017	Rp. 1.339.460.392.455,00
Tahun 2018	Rp. 1.320.850.843.883,00



Jumlah Belanja

Tahun 2017	Rp. 1.914.548.924.532,36
Tahun 2018	Rp. 1.588.171.203.597,00



Jumlah Pembiayaan

Tahun 2017	Rp. 692.818.127.771,36
Tahun 2018	Rp. 435.893.433.564,49

02

JUMLAH REALISASI APBD KABUPATEN TANAH LAUT



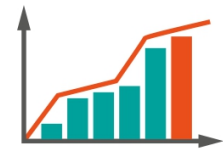
Jumlah Realisasi Pendapatan

Tahun 2017	Rp. 1.364.055.056.539,43
Tahun 2018	Rp. 1.619.982.825.089,30



Jumlah Realisasi Belanja

Tahun 2017	Rp. 692.818.127.771,36
Tahun 2018	Rp. 435.893.433.564,49




Jumlah Realisasi Pembiayaan

Tahun 2017	Rp. 692.818.127.771,36
Tahun 2018	Rp. 435.893.433.564,49

03

JUMLAH BARANG MILIK DAERAH KABUPATEN TANAH LAUT

Jumlah KIB-A (Tanah)



Tahun 2017	Rp. 766.274.237.020,358
Tahun 2018	Rp. 763.558.446.638,719

Jumlah KIB-B (Peralatan dan Mesin)



Tahun 2017	Rp. 305.537.834.286,751
Tahun 2018	Rp. 336.263.216.331,304

Jumlah KIB-C (Bangunan dan Gedung)



Tahun 2017	Rp. 750.046.274.801,462
Tahun 2018	Rp. 798.460.586.174,327

Jumlah KIB-D (Jalan, Jar. Irigasi/ Pengairan & Jembatan)



Tahun 2017	Rp. 1.657.208.257.200,800
Tahun 2018	Rp. 1.789.162.261.572,800

Jumlah KIB-E (Aktiva Tetap Lainnya)



Tahun 2017	Rp. 305.537.834.286,751
Tahun 2018	Rp. 336.263.216.331,304

Jumlah KIB-F (Konstruksi Dalam Pengerjaan)



Tahun 2017	Rp. 750.046.274.801,462
Tahun 2018	Rp. 798.460.586.174,327



SOSIAL

Data Penerima Program Rastra (Beras Sejahtera)

No	Kecamatan	Program Rastra	
		2017	2018
1	Pelaihari	1.721	1.721
2	Bajuin	1.689	1.689
3	Bati-Bati	1.077	1.077
4	Batu Ampar	1.088	1.088
5	Bumi Makmur	1.503	1.503
6	Jorong	686	686
7	Kintap	1.575	1.575
8	Kurau	696	696
9	Panyipatan	802	802
10	Takisung	1.261	1.261
11	Tambang Ulang	1.207	1.207
Jumlah		13.305	13.305

Data Peserta Penerima Program Keluarga Harapan

No	Kecamatan	Keluarga Harapan	
		2017	2018
1	Pelaihari	570	431
2	Bajuin	112	129
3	Bati-Bati	204	294
4	Batu Ampar	262	197
5	Bumi Makmur	246	250
6	Jorong	573	609
7	Kintap	327	691
8	Kurau	317	156
9	Panyipatan	329	472
10	Takisung	243	304
11	Tambang Ulang	284	252
Jumlah		3.467	3.785



PERPUSTAKAAN DAERAH

Jumlah Koleksi Buku

No	Klasifikasi	Tahun	
		2017	2018
1	Karya Umum	38	48
2	Filsafat	131	10
3	Agama	187	100
4	Ilmu Sosial	151	34
5	Bahasa	36	-
6	Ilmu Murni	20	4
7	Ilmu Terapan	235	68
8	Olahraga, Kesenian	36	26
9	Kesusastraan	32	-
10	Sejarah dan Geografi	108	8
11	Fiksi	1.082	100
12	Referensi	4	2
Total		2.060	400

Jumlah Perpustakaan Yang Dibina

No	Jenis Perpustakaan	Jumlah
1	Kelurahan	5
2	Desa	50
3	Masyarakat	3
4	SD	98
5	SMP	54
6	SMA	12
Total		222

Jumlah Pengunjung Perpustakaan

No	Kategori	Tahun			
		2017		2018	
		L	P	L	P
1	Anak-Anak	-	-	-	-
2	Pelajar	3.033	5.238	1.883	4.733
3	Mahasiswa	370	592	403	819
4	PNS	241	294	151	256
5	TNI/Polri	3	0	0	0
6	Umum	841	2.359	542	1.335
Jumlah		4.488	8.483	2.979	7.143
Total		12.971		10.122	

Sumber : Dnas Sosial & Dispusip Kabupaten Tanah Laut



ORGANISASI KEMASYARAKATAN DAN POLITIK



Jumlah Organisasi Kemasyarakatan/ Lembaga Swadaya Masyarakat Berdasarkan Bidang Kegiatan

Jumlah Kursi yang diduduki Partai Politik di DPRD Kabupaten Tanah Laut

No	Ormas / LSM	Tahun	
		2017	2018
1	Keagamaan	82	82
2	pendidikan	44	44
3	Kelompok Tani	404	404
4	Kelompok Budidaya ikan/nelayan	36	36
5	Sosial Kemasyarakatan	19	19
6	Sosial dan hukum	1	1
7	Lingkungan	2	2
Jumlah		588	588

No	Partai Politik	Jumlah Kursi
1	Partai Nasdem	4
2	Partai PKB	3
3	Partai PKS	3
4	Partai PDIP	6
5	Partai Golkar	4
6	Partai Gerindra	6
7	Partai Demokrat	2
8	Partai PAN	3
9	Partai PPP	2
10	Partai Hanura	2
11	Partai PKPI	0
Jumlah Kursi		35

Sumber : Kesbangpol Kabupaten Tanah Laut

KAWAL PEMBANGUNAN DI KABUPATEN TANAH LAUT DENGAN LAYANAN ASPIRASI PENGADUAN ONLINE RAKYAT



WHISTLE BLOWING SISTEM

Adalah aplikasi yang di sediakan pemerintah Kabupaten Tanah Laut bagi anda yang memiliki informasi dan ingin melaporkan suatu perbuatan berindikasi pelanggaran oleh aparat pemerintahan yang terjadi di lingkungan pemerintah Kabupaten Tanah Laut.

<http://inspektorat.tanahlautkab.go.id/pengaduan>



LAPORKTA

LAPOR adalah sarana pengaduan terpadu dan mudah diakses bagi seluruh masyarakat Indonesia berbasis media sosial, layanan ini ditujukan untuk meningkatkan interaksi antara masyarakat dan pemerintah.

<http://lapor.go.id>
SMS Ke 1708 dengan Format
LAPORKTA<spasi>Isi Aduan

Sukseskan Sensus Penduduk Tahun 2020



BADAN PUSAT STATISTIK
PROVINSI KALIMANTAN SELATAN



Sensus
Penduduk
2020

Sensus Penduduk Online

dilaksanakan pada bulan Februari - Maret 2020 selanjutnya, bulan Juli 2020 akan dilaksanakan Sensus Penduduk Wawancara oleh Petugas BPS keseluruhan wilayah Indonesia.

FEBRUARI - MARET 2020
Sensus Penduduk Online

- 1 Akses webiste SP2020 Online
Buka sensus.bps.go.id kemudian masukkan Nomor Induk Kependudukan (NIK), Nomor Kartu Keluarga (KK), dan angka unik yang tertera di layar.
- 2 Cek anggota keluarga
Setelah muncul daftar nama anggota keluarga sesuai dengan Kartu Keluarga (KK) tambahkan anggota keluarga yang belum tertera di daftar (misal bayi baru lahir) dan hapus anggota keluarga yang sudah tidak terdaftar.
- 3 Pembaharuan Data SP2020 Online
Perbaharui data untuk setiap anggota keluarga dan data kondisi tempat tinggal



PEMBERDAYAAN MASYARAKAT DESA



Jumlah BUMDes Yang Terbentuk

No	Kecamatan	Tahun	
		2017	2018
1	Kec. Pelaihari	1	-
2	Kec. Batu Ampar	-	5
3	Kec. Tambang Ulang	-	1
4	Kec. Takisung	1	8
5	Kec. Panyipatan	-	-
6	Kec. Bati - Bati	1	4
7	Kec. Kintap	-	-
8	Kec. Jorong	1	3
9	Kec. Kurau	-	-
10	Kec. Bumi Makmur	2	3
11	Kec. Bajuin	3	-
Jumlah (BUMDesa)		9	24

Jumlah PKK Aktif

No	Kecamatan	Tahun	
		2017	2018
1	Kec. Pelaihari	21	21
2	Kec. Batu Ampar	15	15
3	Kec. Tambang Ulang	10	10
4	Kec. Takisung	13	13
5	Kec. Panyipatan	11	11
6	Kec. Bati - Bati	15	15
7	Kec. Kintap	15	15
8	Kec. Jorong	11	11
9	Kec. Kurau	12	12
10	Kec. Bumi Makmur	12	12
11	Kec. Bajuin	10	10
Jumlah (Des/Kel/Kec/Kab)		145	145

Jumlah LPMD Aktif

No	Kecamatan	Tahun	
		2017	2018
1	Kec. Pelaihari	15	15
2	Kec. Batu Ampar	14	14
3	Kec. Tambang Ulang	9	9
4	Kec. Takisung	12	12
5	Kec. Panyipatan	10	10
6	Kec. Bati - Bati	14	14
7	Kec. Kintap	14	14
8	Kec. Jorong	10	10
9	Kec. Kurau	11	11
10	Kec. Bumi Makmur	11	11
11	Kec. Bajuin	9	9
Jumlah (Desa)		129	129

Jumlah Posyandu Aktif

No	Kecamatan	Tahun	
		2017	2018
1	Kec. Pelaihari	52	52
2	Kec. Batu Ampar	23	23
3	Kec. Tambang Ulang	19	19
4	Kec. Takisung	27	27
5	Kec. Panyipatan	24	24
6	Kec. Bati - Bati	25	25
7	Kec. Kintap	26	26
8	Kec. Jorong	27	27
9	Kec. Kurau	12	12
10	Kec. Bumi Makmur	14	14
11	Kec. Bajuin	24	24
Jumlah (Posyandu)		273	273





PELAYANAN PERIZINAN SATU PINTU

No	Perizinan dan Non Perizinan	Tahun	
		2017	2018
1	Bukti Pencatatan Perikanan (BPKP)	35	38
2	Izin Gangguan (HO)	112	-
3	Izin Kepariwisata	2	-
4	Izin Lokasi	19	12
5	Izin Membangun Bangunan Menara Telekomunikasi	23	15
6	Izin Mendirikan / Membongkar Bangunan (IMB)	187	185
7	Izin Penggilingan Padi	3	1
8	Izin Penumpukan Bahan Bakar Minyak/BBM	7	10
9	Izin Penyelenggaraan Kursus	3	1
10	Izin Praktek Dokter Hewan	1	-
11	Izin Reklame	124	120
12	Izin Usaha Hiburan Umum	11	8
13	Izin Usaha Industri (IUI)	6	11
14	Izin Usaha Jasa Konstruksi	81	108
15	Izin Usaha Perdagangan (SIUP)	478	594
16	Izin Usaha Perkebunan	3	1
17	Izin Usaha Peternakan	7	-
18	Izin Usaha Toko Moderen	10	7
19	Surat Izin Pendirian Apotik	3	8
20	Surat Izin Toko Obat	3	2
21	Surat Keterangan Tempat Usaha	1050	1266
22	Tanda Daftar Industri (TDI)	1	1
23	Tanda Daftar Perusahaan (TDP)	471	598
24	Tanda Daftar Usaha Pariwisata (TDUP)	21	8
25	Izin Lembaga Pelatihan Kerja	-	1
26	Izin Praktik Apoteker	-	2
27	Izin Prinsip Penanaman Modal	-	1
28	Surat Izin Klinik	-	6
29	Surat Izin Praktik Perawat	-	137
30	Surat Izin Praktik Tenaga Teknis Kefarmasian	-	25
31	Surat Izin Rumah Sakit dan Rumah Sakit Bersalin	-	4
32	Surat Keterangan Tata Ruang (SKTR)	-	21
33	Izin Koperasi Pembukaan Cabang	-	-
34	Izin Lingkungan	-	-
35	Izin Pembuangan Limbah Cair	-	-
36	Izin Pengelolaan Limbah B3	-	-
37	Pengefektifan Perizinan OSS	-	-
38	Sertifikat Produksi Pangan Industri Rumah Tangga (SPP-IRT)	-	-
39	Surat Izin Praktik Dokter Umum/Spesialis/Gigi (SIP)	-	-
40	Tanda Daftar Gudang	-	-

APLIKASI LAYANAN PUBLIK

LAYANAN PENGADAAN BARANG DAN JASA
<https://lpse.tanahlautkab.go.id/eproc4>

PERIZINAN ONLINE
<https://dpmpstp.tanahlautkab.go.id/online>

SISTEM INFORMASI LAYANAN ADMINISTRASI KEPENDUDUKAN DAN PENCATATAN SIPIL
Unduh "SILAKAS" melalui Google Playstore

SISTEM INFORMASI LAYANAN TERPADU DAN PELAYANAN ONLINE
<https://sistryo.kecJORONG.tanahlautkab.go.id/>

UJI BERKALA SECARA ONLINE
<https://dishub.tanahlautkab.go.id/ubolt/>

BEA PEROLEHAN ATAS TANAH DAN BANGUNAN
<https://bphtb.pajakdaerah.tanahlautkab.go.id:4412/Welcome/>

SISTEM INFORMASI MANAJEMEN NORMA KERJA
<https://simanja.disnakerind.tanahlautkab.go.id/>

INFORMASI PUBLIK

SATU DATA TANAH LAUT
<http://data.tanahlautkab.go.id/>

JARINGAN DOKUMEN DAN INFORMASI HUKUM
<http://jdih.tanahlautkab.go.id/>

PEJABAT PENGELOLA INFORMASI DAERAH
<http://ppid.tanahlautkab.go.id/>

KELOMPOK INFORMASI MASYARAKAT
<https://kim.diskominfo.tanahlautkab.go.id/>

SISTEM INFORMASI GEOGRAFIS PERHUBUNGAN
<https://sigap.tanahlautkab.go.id/>

REPORTING LPSE
<https://reportinglpse.tanahlautkab.go.id/lpse/>

TRANSPARANSI ANGGARAN
<https://drive.google.com/drive/u/0/folders/153WE5IDb4y0OcqbZj4xWoOJvp24IH3Xd>

PERENCANAAN DAERAH
<https://portal.tanahlautkab.go.id/download/kategori/perencanaan>

NEWS VIDEO TANAH LAUT
<https://newsvideo.tanahlautkab.go.id/>

RADIO TUNTUNG PANDANG FM
<https://tpfm.tanahlautkab.go.id/>






DATA

MENCERDASKAN BANGSA




Portal Data Tanah Laut

<http://data.tanahlautkab.go.id:8080>


Pemerintah Kabupaten Tanah Laut

-  Pemerintah Kabupaten Tanah Laut
-  <https://portal.tanahlautkab.go.id>
-  <https://newsvideo.tanahlautkab.go.id>

Dinas Komunikasi dan Informatika Kabupaten Tanah Laut

-  Diskominfo Kab Tanah Laut
-  <https://diskominfo.tanahlautkab.go.id>
-  kominfo_tala

Supported by



PEMERINTAH KABUPATEN TANAH LAUT

Dinas Komunikasi dan Informatika Kabupaten Tanah Laut

Jl. A. Syairani Komplek Perkantoran Gagah Pelaihari Kabupaten Tanah Laut

Website diskominfo.tanahlautkab.go.id | Email admin@diskominfo.tanahlautkab.go.id