



# IKHTISAR STATISTIK SEKTORAL KABUPATEN TANAH LAUT TAHUN 2019



**DINAS KOMUNIKASI DAN INFORMATIKA  
KABUPATEN TANAH LAUT**



# PEMERINTAHAN



H. SUKAMTA  
Bupati Tanah Laut

ABDI RAHMAN  
Wakil Bupati Tanah Laut

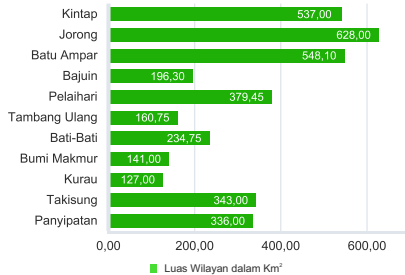
Kabupaten Tanah Laut dengan Ibukota Pelaihari dibatasi: sebelah barat dan sebelah selatan oleh Laut Jawa, sebelah timur oleh Kabupaten Tanah Bumbu dan sebelah utara oleh Kabupaten Banjar dan Kota Banjarbaru.

Secara letak geografis, Kabupaten Tanah Laut terletak di antara 114°30'20" BT – 115°23'31" BT dan 3°30'33" LS - 4°11'38" LS. Luas wilayah Kabupaten Tanah Laut adalah 3.631,35 km<sup>2</sup> (SK. Gubernur) atau hanya 9,71 persen dibandingkan dengan luas wilayah Provinsi Kalimantan Selatan.

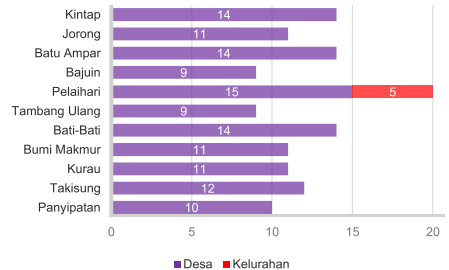
Kabupaten Tanah Laut dikepalai oleh seorang bupati. Mulai dari tahun 1966 sampai dengan sekarang telah terjadi duabelas kali pergantian pemegang jabatan bupati. Bupati sekarang H. Sukamta terpilih pada tahun 2018, didampingi oleh Wakil Bupati Abdi Rahman.

Daerah Kabupaten Tanah Laut terdiri dari 11 (sebelas) kecamatan yaitu Panyipatan, Takisung, Kurau, Bumi Makmur, Bati-Bati, Tambang Ulang, Pelaihari, Bajuin, Batu Ampar, Jorong dan Kintap. Jumlah desa/kelurahan yang tersebar di semua kecamatan sebanyak 135 desa/kelurahan.

## LUAS WILAYAH KECAMATAN



## JUMLAH DESA DAN KELURAHAN



## DAFTAR INSTANSI/SKPD

- Sekretariat Daerah
- Sekretariat DPRD
- Sekretariat KPU
- Inspektorat
- Kabupaten Badan Kepegawaian Dan Pengembangan Sumber Daya Manusia
- Badan Kesatuan Bangsa Dan Politik
- Badan Penanggulangan Bencana Daerah
- Badan Pendapatan Daerah
- Badan Pengelolaan Keuangan Dan Aset Daerah
- Badan Perencanaan Pembangunan Daerah
- Dinas Kependudukan Dan Pencatatan Sipil
- Dinas Kepemudaan Dan Olahraga
- Dinas Ketahanan Pangan Dan Perikanan
- Dinas Komunikasi Dan Informatika
- Dinas Koperasi, Usaha Kecil Dan Perdagangan
- Dinas Pariwisata
- Dinas Pekerjaan Umum, Penataan Ruang Dan Pertanahan
- Dinas Pemberdayaan Masyarakat Dan Desa
- Dinas Penanaman Modal Dan Pelayanan Terpadu Satu Pintu
- Dinas Pendidikan Dan Kebudayaan
- Dinas Pengendalian Penduduk, Keluarga Berencana, Pemberdayaan Perempuan Dan Perlindungan Anak
- Dinas Perpustakaan Dan Kearsipan
- Dinas Perumahan Rakyat, Kawasan Permukiman Dan Lingkungan
- Dinas Peternakan Dan Kesehatan Hewan
- Dinas Sosial
- Dinas Tanaman Pangan, Hortikultura Dan Perkebunan
- Dinas Tenaga Kerja Dan Perindustrian
- RSUD H.Boejasin Pelaihari
- Satuan Polisi Pamong Praja Dan Pemadam Kebakaran
- Pemerintah Kecamatan Kintap
- Pemerintah Kecamatan Jorong
- Pemerintah Kecamatan Batu Ampar
- Pemerintah Kecamatan Bajuin
- Pemerintah Kecamatan Pelaihari
- Pemerintah Kecamatan Tambang Ulang
- Pemerintah Kecamatan Bati-Bati
- Pemerintah Kecamatan Bumi Makmur
- Pemerintah Kecamatan Kurau
- Pemerintah Kecamatan Takisung
- Pemerintah Kecamatan Panyipatan



# KEPEGAWAIAN



## Jumlah PNS Berdasarkan Golongan

### Golongan IV

2019 : 1.159 Orang  
2018 : 1.260 Orang

### Golongan III

2019 : 3.102 Orang  
2018 : 2.963 Orang

### Golongan II

2019 : 778 Orang  
2018 : 799 Orang

### Golongan I

2019 : 60 Orang  
2018 : 63 Orang

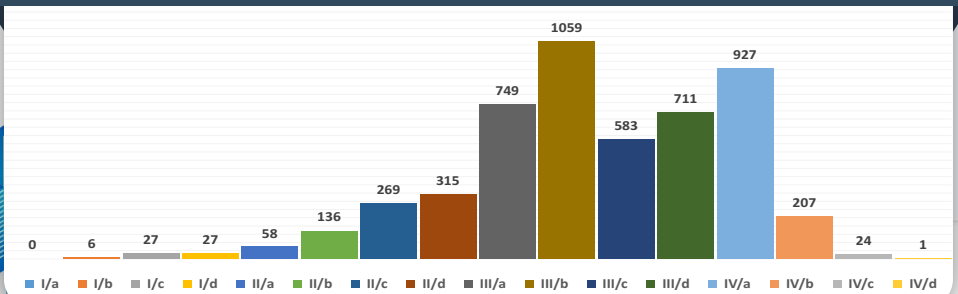
## Jumlah PNS Berdasarkan Pendidikan

No.	Pendidikan	Tahun	
		2018	2019
1	SD	51	44
2	SMP	98	93
3	SMA	790	697
4	Diploma	1.310	1.276
5	S-1	2.651	2.797
6	S-2	185	198
<b>Jumlah (Orang)</b>		<b>5.085</b>	<b>5.105</b>

## Jumlah PNS Berdasarkan Keadaan

No.	Pendidikan	Tahun	
		2018	2019
1	Pensiun	33	25
2	Diberhentikan	-	-
3	Meninggal Dunia	8	-
4	Mutasi Masuk	5	8
5	Mutasi Keluar	4	10
<b>Jumlah (Orang)</b>		<b>50</b>	<b>43</b>

## Jumlah ASN Berdasarkan Golongan / Ruang Tahun 2019 (Orang)



## Persentase Jumlah ASN di Kabupaten Tanah Laut Berdasarkan Jenis Kelamin Tahun 2019





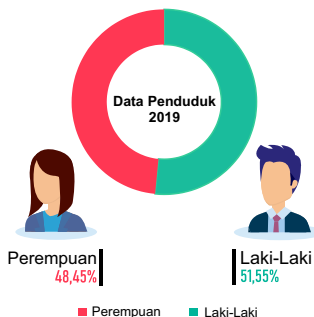
# PENDUDUK & KELUARGA BERENCANA

## Kependudukan

### Data Penduduk Perkecamatan Tahun 2019

No.	Kecamatan	Jenis Kelamin		Jumlah Penduduk (Jiwa)	Jumlah Kepala Keluarga
		Laki-Laki	Perempuan		
1	Bajuin	10.034	9.407	19.441	6445
2	Bati-Bati	23.000	21.768	44.768	14333
3	Batu Ampar	14.282	13.245	27.527	8836
4	Bumi Makmur	7.093	6.686	13.779	4444
5	Jorong	17.448	16.045	33.493	10715
6	Kintap	22.361	20.350	42.711	13412
7	Kurau	7.110	6.839	13.949	4626
8	Panyipatan	12.939	12.362	25.301	8364
9	Pelaihari	40.003	38.097	78.100	24938
10	Takisung	16.843	16.016	32.859	10751
11	Tambang Ulang	9.320	8.759	18.079	5862
Jumlah Total		180.433	169.574	350.007	112.726

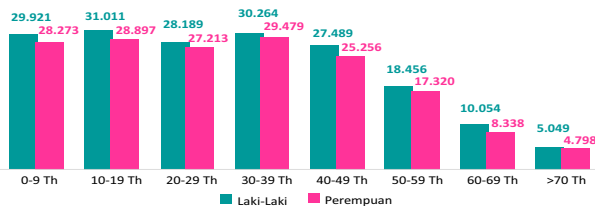
### Presentase Jumlah Penduduk



### Data Kepercayaan Penduduk 2019

Islam	343.023
Kristen	3.742
Katholik	1.521
Hindu	1.477
Budha	234
Konghucu	1
Kepercayaan	3

### Data Penduduk Berdasarkan Usia Tahun 2019



## Keluarga Berencana

### Jumlah Pasangan Usia Subur

No.	Kecamatan	Tahun	
		2018	2019
1	Bajuin	4.422	4.375
2	Bati-Bati	6.913	7.122
3	Batu Ampar	4.617	5.337
4	Bumi Makmur	2.691	2.458
5	Jorong	6.622	7.171
6	Kintap	9.348	8.949
7	Kurau	2.756	2.665
8	Panyipatan	4.895	4.830
9	Pelaihari	12.832	12.880
10	Takisung	6.587	4.798
11	Tambang Ulang	3.508	3.623
Jumlah (Orang)		65.191	64.208

### Jumlah KB Baru dan Aktif





# PENDIDIKAN



## Jumlah SD Negeri & Swasta

No.	Kecamatan	Tahun	
		2018	2019
1	Bajuin	19	19
2	Bati-Bati	24	24
3	Batu Ampar	21	21
4	Bumi Makmur	13	13
5	Jorong	22	23
6	Kintap	25	25
7	Kurau	14	14
8	Panyipatan	18	18
9	Pelaihari	44	44
10	Takisung	23	24
11	Tambang Ulang	13	13
<b>Jumlah</b>		<b>236</b>	<b>238</b>



## Jumlah SMP Negeri & Swasta

No.	Kecamatan	Tahun	
		2018	2019
1	Bajuin	4	4
2	Bati-Bati	6	6
3	Batu Ampar	5	5
4	Bumi Makmur	2	2
5	Jorong	8	8
6	Kintap	5	5
7	Kurau	3	3
8	Panyipatan	3	3
9	Pelaihari	9	11
10	Takisung	5	5
11	Tambang Ulang	3	3
<b>Jumlah</b>		<b>53</b>	<b>55</b>



## Jumlah Siswa SD Negeri & Swasta

No.	Kecamatan	Tahun	
		2018	2019
1	Bajuin	2.132	2.072
2	Bati-Bati	4.153	4.199
3	Batu Ampar	2.906	2.888
4	Bumi Makmur	1.019	1.015
5	Jorong	3.940	4.062
6	Kintap	5.240	5.223
7	Kurau	1.366	1.388
8	Panyipatan	2.488	2.473
9	Pelaihari	7.469	7.486
10	Takisung	3.491	3.459
11	Tambang Ulang	1.890	1.855
<b>Jumlah (orang)</b>		<b>36.094</b>	<b>36.120</b>



## Jumlah Siswa SMP Negeri & Swasta

No.	Kecamatan	Tahun	
		2018	2019
1	Bajuin	679	640
2	Bati-Bati	1.327	1.283
3	Batu Ampar	976	931
4	Bumi Makmur	211	200
5	Jorong	1.055	1.013
6	Kintap	1.215	1.196
7	Kurau	425	400
8	Panyipatan	529	510
9	Pelaihari	2.114	2.046
10	Takisung	778	772
11	Tambang Ulang	336	305
<b>Jumlah (orang)</b>		<b>9.645</b>	<b>9.296</b>



## Data Guru SD & SMP Negeri & Swasta

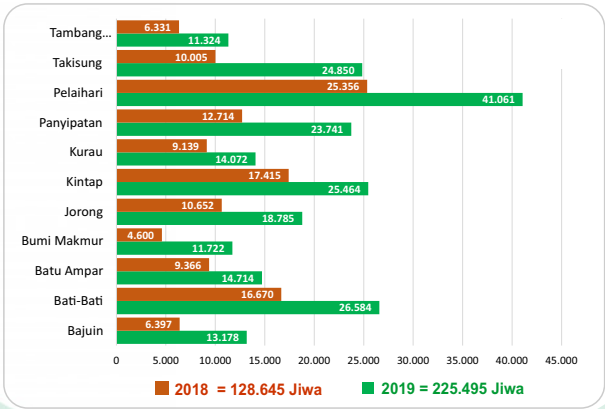
No.	Kecamatan	Jumlah Guru SD		Jumlah Guru SMP	
		2018	2019	2018	2019
1	Bajuin	175	174	54	50
2	Bati-Bati	227	279	95	96
3	Batu Ampar	194	202	76	77
4	Bumi Makmur	134	131	23	23
5	Jorong	199	206	80	80
6	Kintap	247	250	67	69
7	Kurau	126	130	40	34
8	Panyipatan	166	169	41	41
9	Pelaihari	514	504	147	162
10	Takisung	218	220	77	70
11	Tambang Ulang	119	122	21	23
<b>Jumlah (orang)</b>		<b>2.319</b>	<b>2.387</b>	<b>721</b>	<b>725</b>



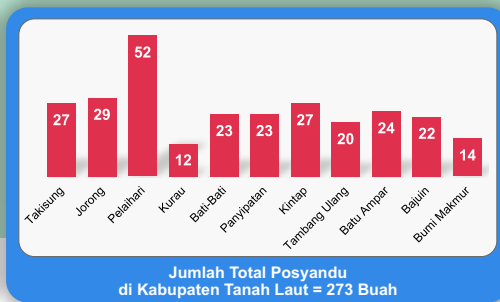
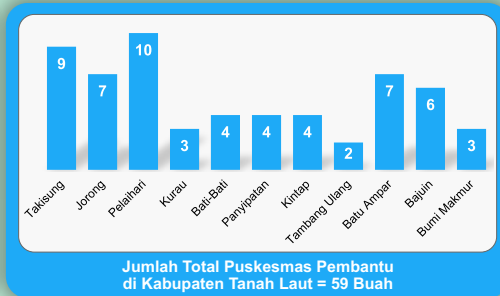
# KESEHATAN



## Jumlah Kepesertaan Jaminan Kesehatan Tahun 2018 sd 2019



## DATA PUSKESMAS



Sumber : Dinas Kesehatan Kabupaten Tanah Laut



## Panjang Jalan Kabupaten

No.	Kecamatan	2018	2019
1	Bajuin	2,506	20,722
2	Bati-Bati	3,642	4,684
3	Batu Ampar	6,588	3,152
4	Bumi Makmur	0,280	4,980
5	Jorong	5,516	17,829
6	Kintap	1,658	3,700
7	Kurau	0,255	19,953
8	Panyipatan	0,576	7,188
9	Pelaihari	5,634	10,189
10	Takisung	5,772	17,328
11	Tambang Ulang	1,440	12,108
<b>Jumlah (Km)</b>		<b>33,867</b>	<b>121,833</b>

## Pekerjaan Peningkatan/Pembuatan & Rehabilitasi

No.	Kecamatan	Jalan (Km)		Jembatan (Unit)	
		2018	2019	2018	2019
1	Bajuin	3	21	-	1
2	Bati-Bati	4	5	-	-
3	Batu Ampar	7	3	8	2
4	Bumi Makmur	-	5	2	1
5	Jorong	6	18	1	7
6	Kintap	2	4	-	-
7	Kurau	-	20	-	3
8	Panyipatan	1	7	-	1
9	Pelaihari	6	10	2	5
10	Takisung	6	17	2	3
11	Tambang Ulang	1	12	-	2
<b>Jumlah Total</b>		<b>36</b>	<b>122</b>	<b>15</b>	<b>25</b>

## Pekerjaan Peningkatan/Pembuatan & Rehabilitasi

### Pekerjaan Pembuatan/Peningkatan

No.	Pekerjaan	Jumlah		Ket
		2018	2019	
1	Pembuatan/Peningkatan Saluran	1.000	-	Meter
2	Pembuatan/Peningkatan Bendungan	4	-	Buah
3	Pembuatan/Peningkatan Talud	125	985	Meter
4	Pembuatan/Peningkatan Pintu Air	8	10	Buah
5	Pembuatan/Peningkatan Tanggul	-	-	Meter
6	Pembuatan/Peningkatan Siring	1.055	840	Meter
7	Pembuatan/Peningkatan Jembatan	5	3	Buah
8	Pembuatan/Peningkatan Embung	5	6	Buah

### Pekerjaan Rehabilitasi

No.	Pekerjaan	Jumlah		Ket
		2018	2019	
1	Rehabilitasi Normalisasi Sungai	7.750	1.000	Meter
2	Rehabilitasi Saluran Rawa	11.425	8.000	Meter
3	Rehabilitasi Bendung	2	2	Buah
4	Rehabilitasi Talud	600	250	Meter
5	Rehabilitasi Pintu Air	3	1	Buah
6	Rehabilitasi Tanggul	1.000	1.567	Meter
7	Rehabilitasi Siring	50	-	Meter
8	Rehabilitasi Jembatan Pertanian	1	7	Buah
9	Rehabilitasi Embung	0	1	Buah
10	Rehabilitasi Pengaman Pantai	0	20	Meter

## Data Kendaraan Bermotor Wajib Uji

No.	Jenis Kendaraan	2018	2019
1	Mobil Truck (Umum)	813	1.098
2	Mobil Pick Up (Umum)	79	96
3	Mobil Tangki (Umum)	10	13
4	Mobil Bus (Umum)	17	17
5	Mobil Mikrolet (Umum)	0	0
6	Mobil Angkot (Umum)	0	0
7	Mobil Taksi (Umum)	0	0
8	Kereta Tempel/Gandengan	5	4
9	Mobil Truck (Tidak Umum/Dinas)	364	487
10	Mobil Pick Up (Tidak Umum/Dinas)	2.152	2.829
11	Mobil Tangki (Tidak Umum/Dinas)	3	3
12	Mobil Lain-Lain (Tidak Umum/Dinas)	6	8
13	Mobil Bus (Tidak Umum/Dinas)	25	31
<b>Jumlah Total</b>		<b>3.474</b>	<b>4.586</b>

## Data Rambu Sungai

No.	Lokasi	2018	2019
1	Sungai Kuala Tambangan	5	5
2	Sungai Muara Asam Asam	2	2
3	Sungai Muara Kintap	5	5
4	Sungai Swarangan	6	4
5	Sungai Tabanio	5	2
<b>Jumlah Total</b>		<b>23</b>	<b>18</b>

## Sarana Bantu Navigasi Pelayaran

No.	Lokasi	2018	2019
1	Menara Suar Tg. Selatan Laut Jawa	1	1
2	Rambu Suar Pulau Datu	1	1
3	Rambu Suar Pelabuhan Swarangan Pelaihari	1	1
4	Rambu Penunton Depan Asam Asam	1	1
5	Rambu Penunton Belakang Asam Asam	1	1
6	Rambu Suar Sungai Cuka Muara Sungai Cuka	1	1
7	Rambu penunton Depan Muara Kintap	1	1
8	Rambu penunton belakang Muara Kintap	1	1
<b>Jumlah Total</b>		<b>8</b>	<b>8</b>

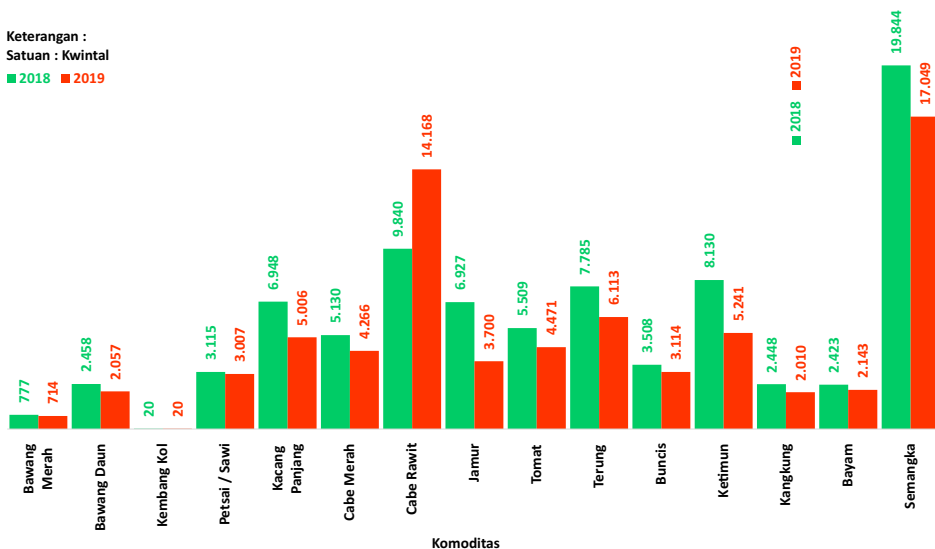


# PERTANIAN



## Jumlah Produksi Tanaman Hortikultura

Keterangan :  
Satuan : Kwintal  
■ 2018 ■ 2019



## Jumlah Produksi Tanaman Pangan

No.	Kecamatan	Padi Sawah		Padi Gogo		Jagung		Kedelai		Kacang Tanah		Kacang Hijau		Ubi Kayu		Ubi Jalar	
		2018	2019	2018	2019	2018	2019	2018	2019	2018	2019	2018	2019	2018	2019	2018	2019
1	Bajuin	40.230	36.327	57	4.934	52.209	103.915	343	-	22	-	-	-	172	-	238	-
2	Bati-Bati	17.760	17.574	2.384	1.578	14.454	15.639	355	25	95	416	9,2	78,2	71	345	397	1.251
3	Batu Ampar	34.152	43.476	479	-	9.514	1.634	432	-	107	-	46,5	-	195	5	730	-
4	Bumi Makmur	30.780	43.611	2.156	-	43.630	-	33	-	3	-	-	-	-	-	-	-
5	Jorong	10.320	19.530	515	196	22.698	10.118	363	-	8	4	-	-	50	17	-	-
6	Kintap	10.990	16.666	590	745	42.335	20.468	2.029	-	10	-	-	-	-	28	29	-
7	Kurau	4.614	28.457	1.002	2.027	6.096	21.111	100	-	38	15	6,9	-	-	52	86	111
8	Panyipatan	23.601	18.240	44	803	14.838	7.528	18	6	7	17	4,0	2,4	59	77	26	294
9	Pelalhari	30.737	11.239	5	5.354	4.140	23.442	-	-	3	16	-	-	55	40	29	10
10	Takisung	46.944	9.606	-	3.132	2.991	26.456	-	2	-	-	-	-	-	35	-	-
11	Tambang Ulang	36.249	6.275	-	2.173	-	8.072	-	29	-	8	-	-	-	55	-	-
<b>Jumlah Total (Ton)</b>		<b>286.376</b>	<b>251.000</b>	<b>7.231</b>	<b>20.941</b>	<b>212.903</b>	<b>238.383</b>	<b>3.673</b>	<b>63</b>	<b>292</b>	<b>477</b>	<b>66,6</b>	<b>80,6</b>	<b>600</b>	<b>654</b>	<b>1.535</b>	<b>1.666</b>

## Jumlah Produksi Tanaman Biofarmaka

No.	Kecamatan	Produksi	
		2018	2019
1	Jahe	13.956	8.147
2	Laos/Lengkuas	486	290
3	Kencur	529	1.541
4	Kunyit	1.560	1.326
5	Temulawak	74	65
6	Temukunci	-	-
7	Mengkudu/Pace	-	-
8	Mahkota Dewa	-	-
<b>Jumlah Total (Kg)</b>		<b>16.605</b>	<b>11.369</b>

## Data Alat Mesin Pertanian

No.	Kecamatan	2018	2019
1	Traktor Roda 2	13.956	8.147
2	Traktor Roda 4	486	290
3	Alat Tanam Padi	529	1.541
4	Mesin Pompa Air	1.560	1.326
5	Cultivator	74	65
6	Handsprayer	-	-
7	Excavator PC45	-	-
<b>Jumlah Total (Unit)</b>		<b>16.605</b>	<b>11.369</b>



# PERTERNAKAN & PERIKANAN

## Populasi Hewan Ternak

No.	Kecamatan	POPULASI TERNAK BESAR						POPULASI TERNAK KECIL					
		Sapi Potong		Sapi Perah		Kerbau		Kuda		Kambing		Domba	
		2018	2019	2018	2019	2018	2019	2018	2019	2018	2019	2018	2019
1	Bajun	8.806	9.006	-	-	328	208	-	-	516	2.745	-	-
2	Bati-Bati	9.688	9.907	-	-	498	2.522	-	-	3.463	769	15	12
3	Batu Ampar	2.642	9.907	-	-	86	500	-	-	392	3.020	-	-
4	Bumi Makmur	-	-	-	-	-	-	-	-	648	-	-	-
5	Jorong	4.404	4.503	-	-	2.050	1.580	-	-	4.995	1.373	15	13
6	Kintap	881	3.603	-	-	-	791	-	-	674	1.095	-	-
7	Kurau	3.523	90	-	-	776	-	-	-	5.662	275	-	-
8	Panyipatan	22.019	16.212	23	-	80	249	-	47	1.088	4.942	110	-
9	Pelahari	15.854	23.326	-	27	114	625	19	-	3.250	6.863	10	70
10	Takisung	2.642	18.013	-	7	21	125	-	-	3.028	5.491	-	-
11	Tambang Ulang	17.615	2.882	7	-	119	-	-	-	4.454	878	-	-
Jumlah Total (ekor)		88.076	97.449	30	34	4.072	6.600	19	47	28.170	27.451	150	95



No.	Kecamatan	Ayam Buras		Ayam Petelur		Ayam Pedaging		Itik		Itik Manila		Puyuh		Merpati	
		2018	2019	2018	2019	2018	2019	2018	2019	2018	2019	2018	2019	2018	2019
1	Bajun	243.484	273.452	700.864	700.864	4.183.851	5.506.068	131	323	-	-	-	-	-	-
2	Bati-Bati	247.048	76.567	187.355	1.586.336	4.141.960	13.181.125	11.098	6.390	-	-	-	7.408	-	-
3	Batu Ampar	747.480	300.797	474.332	228.573	9.701.308	5.266.080	6.390	11.098	-	-	-	6.514	-	-
4	Bumi Makmur	47.218	27.345	-	-	102.245	123.770	61.496	61.459	234	282	-	-	-	-
5	Jorong	170.808	136.726	1.348.738	1.348.122	2.161.630	2.616.710	2.071	2.071	-	-	-	-	-	-
6	Kintap	64.329	109.381	-	159.704	709.352	1.209.600	46.454	27.901	380	-	-	-	-	-
7	Kurau	196.350	41.018	133.087	-	999.235	858.689	27.897	46.454	-	435	-	-	-	-
8	Panyipatan	571.323	492.214	201.950	105.258	8.935.291	7.608.961	9.309	24.133	-	-	98.702	-	201	-
9	Pelahari	102.350	642.613	105.258	246.379	5.782.811	19.890.891	24.133	13.193	-	-	-	106.091	-	241
10	Takisung	143.972	546.904	2.758.749	42.282	4.668.098	9.215.000	5.263	6.575	-	-	-	35.557	-	-
11	Tambang Ulang	112.003	87.505	1.084.789	3.365.674	6.966.540	5.638.750	4.427	7.920	-	-	30.920	-	-	-
Jumlah Total (ekor)		2.648.365	2.734.522	6.995.122	7.763.192	46.342.321	71.115.644	196.668	207.517	614	717	136.136	149.056	201	241

## Perikanan

### Produksi Perikanan Budidaya


### Jenis Rumah Tangga Perikanan Budidaya

No.	Kecamatan	Tambak		Kolam		Keramba		Jaring Apung	
		2018	2019	2018	2019	2018	2019	2018	2019
1	Bajun	-	-	7,23	4,24	-	-	-	-
2	Bati-Bati	-	-	28,13	35,58	29,46	32,87	-	-
3	Batu Ampar	-	-	21,32	40,66	-	-	-	-
4	Bumi Makmur	594,93	450,50	7,36	25,70	-	-	-	-
5	Jorong	-	-	40,40	15,76	-	-	-	-
6	Kintap	290,31	375,50	4,80	5,08	-	-	-	-
7	Kurau	122,77	178,30	6,99	24,80	-	-	-	-
8	Panyipatan	-	-	8,50	21,86	-	-	-	-
9	Pelahari	-	-	31,68	50,83	-	25,57	33,00	-
10	Takisung	-	-	17,29	25,01	-	-	-	-
11	Tambang Ulang	-	-	9,72	10,20	-	-	-	-
Jumlah Total (ton)		1.008,01	1.004,30	183,42	259,72	29,46	32,87	25,57	33,00

No.	Kecamatan	Tambak		Kolam		Keramba		Jaring Apung	
		2018	2019	2018	2019	2018	2019	2018	2019
1	Bajun	-	-	30,00	30,00	-	-	-	-
2	Bati-Bati	-	-	70,00	70,00	16,00	13,00	-	-
3	Batu Ampar	-	-	43,00	43,00	-	-	-	-
4	Bumi Makmur	26,00	26,00	55,00	55,00	-	-	-	-
5	Jorong	-	-	31,00	31,00	-	-	-	-
6	Kintap	60,00	60,00	10,00	10,00	-	-	-	-
7	Kurau	27,00	21,00	55,00	55,00	-	-	-	-
8	Panyipatan	-	-	43,00	43,00	-	-	-	-
9	Pelahari	-	-	100,00	100,00	-	30,00	31,00	-
10	Takisung	-	-	70,00	70,00	-	-	-	-
11	Tambang Ulang	-	-	4,00	4,00	-	-	-	-
Jumlah Total (ton)		113,00	107,00	511,00	511,00	18,00	13,00	30,00	31,00

### Produksi Perikanan Menurut Jenis Ikan

No.	Kecamatan	Tambak		Kolam		Keramba		Jaring Apung	
		2018	2019	2018	2019	2018	2019	2018	2019
1	Bandeng	589,60	793,63	-	-	-	-	-	-
2	Udang Windu	314,45	210,70	-	-	-	-	-	-
3	Udang Putih	58,96	-	-	-	-	-	-	-
4	Mas	-	-	-	-	24,60	15,02	-	-
5	Nilu	-	-	15,05	27,68	4,86	17,86	25,57	33,00
6	Lele	-	-	127,96	124,37	-	-	-	-
7	Patin	-	-	39,00	71,18	-	-	-	-
8	Ikan Lainnya	-	-	1,41	16,31	-	-	-	-
Jumlah Total (ton)		963,01	1.004,33	183,42	239,54	29,46	32,88	25,57	33,00





# LINGKUNGAN HIDUP



## Pengaduan Lingkungan

2018 = 5 Aduan  
2019 = 5 Aduan



## Pengawasan Lingkungan

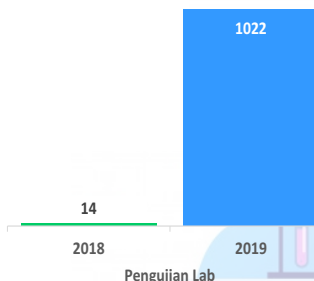
2018 = 81 Kegiatan  
2019 = 90 Kegiatan

## Jumlah Pengaduan & Pengawasan Lingkungan

No.	Kecamatan	Pengaduan		Pengawasan	
		2018	2019	2018	2019
1	Bajuin	-	1	2	3
2	Bati-Bati	2	-	28	30
3	Batu Ampar	-	1	2	2
4	Bumi Makmur	-	-	-	-
5	Jorong	1	1	2	7
6	Kintap	-	-	16	9
7	Kurau	-	-	3	3
8	Panyipatan	1	-	-	-
9	Pelaihari	1	1	15	17
10	Takisung	-	1	1	-
11	Tambang Ulang	-	-	12	19
Jumlah Total		5	5	81	90

## Jumlah Kegiatan Pengujian Laboratorium

No.	Kecamatan	Pengaduan	
		2018	2019
1	Bajuin	-	112
2	Bati-Bati	5	152
3	Batu Ampar	-	40
4	Bumi Makmur	-	-
5	Jorong	2	125
6	Kintap	3	232
7	Kurau	1	66
8	Panyipatan	-	-
9	Pelaihari	-	188
10	Takisung	-	24
11	Tambang Ulang	3	83
Jumlah Total		14	1.022



Jumlah Desa yang mengikuti Program Kampung Iklim

2018 : 2 Desa  
2019 : 3 Desa



Jumlah Bank Sampah di Kab. Tanah Laut

2018 : 13 Buah  
2019 : 24 Buah



Jumlah TPS : Tempat Pembuangan Sampah

2018 : 132 TPS  
2019 : 134 TPS



Jumlah Taman di Kota Pelaihari

2018 : 54 Taman  
2019 : 54 Taman



## Dokumen Lingkungan

2018  
AMDL = 4  
UKL-UPL = 27  
SPPL = 78

2019  
AMDL = 2  
UKL-UPL = 24  
SPPL = 158



## Rekomendasi izin PPLH

Izin Pengelolaan Limbah B3  
Izin Instalasi Penanganan Limbah Cair

	2018	2019
Izin Pengelolaan Limbah B3	18	22
Izin Instalasi Penanganan Limbah Cair	11	17



# TENAGA KERJA, PERINDUSTRIAN, KOPERASI DAN UMKM

## Tenaga Kerja dan Perindustrian



Jumlah Tenaga Kerja Industri

No.	Kecamatan	2018	2019
1	Bajuin	335	339
2	Bati-Bati	689	689
3	Batu Ampar	624	624
4	Bumi Makmur	590	545
5	Jorong	480	425
6	Kintap	580	564
7	Kurau	550	550
8	Panyipatan	783	781
9	Pelaihari	580	900
10	Takisung	1.009	935
11	Tambang Ulang	399	396
<b>Jumlah Total (Orang)</b>		<b>6.619</b>	<b>6.748</b>



Jumlah Perusahaan yang melakukan pengesahan Peraturan Perusahaan

Tahun 2018 **16 Perusahaan**  
Tahun 2019 **6 Perusahaan**



Jumlah Perusahaan yang melakukan pendaftaran Perjanjian Kerja Bersama (PKB)

Tahun 2018 **2 Perusahaan**  
Tahun 2019 **0 Perusahaan**



Jumlah pekerja Perjanjian Kerja Waktu Tertentu yang kontrak kerjanya dicatatkan

Tahun 2018 **2.093 Orang**  
Tahun 2019 **867 Orang**

## Jumlah Industri Kecil Menengah (IKM)

No.	Kecamatan	IKM Baru		IKM Unggulan		Sentra IKM	
		2018	2019	2018	2019	2018	2019
1	Bajuin	173	167				
2	Bati-Bati	134	393	1	1		
3	Batu Ampar	123	293			1	1
4	Bumi Makmur	118	256				
5	Jorong	164	213		1		
6	Kintap	125	253	2	3		
7	Kurau	132	251				
8	Panyipatan	174	379	2	3	1	1
9	Pelaihari	258	402	2	4		
10	Takisung	278	345	1	1		
11	Tambang Ulang	146	176	2	3		
<b>Jumlah Total (Unit)</b>		<b>1.825</b>	<b>3.128</b>	<b>10</b>	<b>16</b>	<b>2</b>	<b>2</b>



Jumlah IKM Yang Menerapkan Teknologi Tepat Guna

Tahun 2018 **15 Unit** Tahun 2019 **18 Unit**



Jumlah usaha dan kelompok masyarakat pengguna teknologi inovatif

Tahun 2018 **10 Unit** Tahun 2019 **16 Unit**



Jumlah IKM yang dilatih berbasis Teknologi

Tahun 2018 **80 Unit** Tahun 2019 **90 Unit**

## Jumlah Koperasi, UMKM, Pasar Tradisional dan Toko Modern

No.	Kecamatan	Koperasi		Koperasi Aktif		UMKM		Pasar Tradisional		Toko Modern	
		2018	2019	2018	2019	2018	2019	2018	2019	2018	2019
1	Bajuin	5	5	0	0	817	861	1	1	-	-
2	Bati-Bati	9	9	4	4	875	892	5	4	1	3
3	Batu Ampar	14	15	9	11	857	871	2	2	1	1
4	Bumi Makmur	4	4	1	1	486	468	1	-	-	-
5	Jorong	19	22	9	14	859	919	2	2	5	5
6	Kintap	20	20	15	16	1.167	1.184	1	1	6	8
7	Kurau	3	3	1	1	652	660	2	1	-	-
8	Panyipatan	8	7	2	1	738	752	2	2	-	-
9	Pelaihari	49	51	36	34	1.147	1.164	1	1	14	17
10	Takisung	11	11	4	3	1.113	1.154	3	3	1	1
11	Tambang Ulang	8	9	2	3	789	816	1	1	-	-
<b>Jumlah Total (Unit)</b>		<b>150</b>	<b>156</b>	<b>83</b>	<b>88</b>	<b>9.500</b>	<b>9.741</b>	<b>21</b>	<b>18</b>	<b>28</b>	<b>35</b>



# PARIWISATA, TELEKOMUNIKASI DAN INFORMATIKA

## PARIWISATA

### Jumlah Hotel di Kabupaten Tanah Laut



Kecamatan Pelayhari  
2018 : 14 Hotel  
2019 : 12 Hotel



Kecamatan Jorong  
2018 : 3 Hotel  
2019 : 3 Hotel

### Data Kunjungan Obyek Wisata di Kabupaten Tanah Laut yang dikelola Pemerintah

No.	Kecamatan	Pengunjung	
		2018	2019
1	Gunung Kayangan	6.314	5.547
2	Air Terjun Bajuin	3.875	3.618
3	Sepeda Air, Kereta Wisata (Taman Mina Tirta)	4.430	3.969
4	Pantai Takisung	61.348	92.450
5	Pantai Batu Lima	-	-
6	Pantai Batakan	46.709	26.258
7	Pantai Swarangan	1.578	264
<b>Jumlah (Orang)</b>		<b>124.254</b>	<b>132.106</b>

### Jumlah Travel di Kabupaten Tanah Laut



Kecamatan Pelayhari  
2018 : 12 Travel  
2019 : 13 Travel



Kecamatan Panyipatan  
2018 : 1 Travel  
2019 : 1 Travel

### 5 Data Kunjungan Obyek Wisata Terbanyak di Kabupaten Tanah Laut yang dikelola Swasta

No.	Kecamatan	Pengunjung	
		2018	2019
1	Pantai Turki	109.104	114.500
2	Pantai Asmara	40.400	65.500
3	Pantai Tanjung Dewa	8.910	6.800
4	Pulau Datu	10.560	6.285
5	Pantai Cemara Dua	10.600	4.324
<b>Jumlah (Orang)</b>		<b>179.574</b>	<b>197.409</b>

## TELEKOMUNIKASI DAN INFORMATIKA

### Jumlah BTS dan Blank Spot di Kabupaten Tanah Laut

No.	Kecamatan	Jumlah BTS		Jumlah Blank Spot	
		2018	2019	2018	2019
1	Bajuin	7	8	6	3
2	Bati-Bati	24	28	2	2
3	Batu Ampar	16	18	6	4
4	Bumi Makmur	2	3	8	7
5	Jorong	26	31	4	3
6	Kintap	24	25	5	4
7	Kurau	5	6	5	5
8	Panyipatan	10	12	4	2
9	Pelayhari	51	56	2	2
10	Takisung	15	16	5	4
11	Tambang Ulang	9	11	4	4
<b>Jumlah</b>		<b>189</b>	<b>214</b>	<b>51</b>	<b>40</b>

### Free Wifi Tuntung Pandang

- RTH Kijangmas
- RTH Orchid Park
- Taman Mina Tirta
- Kawasan Pertasi Kencana
- Kawasan Kantor Bupati
- Kawasan Kantor KNPI
- Fasus RSUD H. Boejasin
- Loka Bina Praja



# APBD DAN ASET DAERAH

01

## JUMLAH APBD KABUPATEN TANAH LAUT



### Jumlah Pendapatan

Tahun 2018	Rp. 1.320.850.843.883,00
Tahun 2019	Rp. 1.497.286.640.603,62



### Jumlah Belanja

Tahun 2018	Rp. 1.588.171.203.597,00
Tahun 2019	Rp. 1.746.968.360.693,50



### Jumlah Pembiayaan

Tahun 2018	Rp. 435.893.433.564,49
Tahun 2019	Rp. 580.607.585.889,58

02

## JUMLAH REALISASI APBD KABUPATEN TANAH LAUT



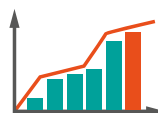
### Jumlah Realisasi Pendapatan

Tahun 2018	Rp. 1.619.982.825.089,30
Tahun 2019	Rp. 1.250.649.225.405,00



### Jumlah Realisasi Belanja

Tahun 2018	Rp. 435.893.433.564,49
Tahun 2019	Rp. 920.721.949.934,45



### Jumlah Realisasi Pembiayaan

Tahun 2018	Rp. 435.893.433.564,49
Tahun 2019	Rp. 590.607.585.889,58

03

## JUMLAH BARANG MILIK DAERAH KABUPATEN TANAH LAUT

### Jumlah KIB-A (Tanah)



Tahun 2018	Rp. 763.558.446.638,72
Tahun 2019	Rp. 764.386.153.777,36

### Jumlah KIB-B (Peralatan dan Mesin)



Tahun 2018	Rp. 336.263.216.331,30
Tahun 2019	Rp. 416.488.002.712,91

### Jumlah KIB-C (Bangunan dan Gedung)



Tahun 2018	Rp. 798.460.586.174,33
Tahun 2019	Rp. 1.104.077.219.513,07

### Jumlah KIB-D (Jalan, Jar. Irigasi/ Pengairan & Jembatan)



Tahun 2018	Rp. 1.789.162.261.572,80
Tahun 2019	Rp. 1.948.758.096.478,60

### Jumlah KIB-E (Aktiva Tetap Lainnya)



Tahun 2018	Rp. 4.647.510.145,00
Tahun 2019	Rp. 5.365.105.145,00

### Jumlah KIB-F (Konstruksi Dalam Pengerjaan)



Tahun 2018	Rp. 280.742.238.568,40
Tahun 2019	Rp. 11.204.494.768,40



# SOSIAL DAN PERPUSTAKAAN DAERAH

## SOSIAL

### Data Penerima Program Rastra (Beras Sejahtera)

No.	Kecamatan	Program Rastra	
		2018	2019
1	Bajuin	1.721	1.721
2	Bati-Bati	1.689	1.689
3	Batu Ampar	1.077	1.077
4	Bumi Makmur	1.088	1.088
5	Jorong	1.503	1.503
6	Kintap	686	686
7	Kurau	1.575	1.575
8	Panyipatan	696	696
9	Pelaihari	802	802
10	Takisung	1.261	1.261
11	Tambang Ulang	1.207	1.207
Jumlah Total		13.305	13.305

### Data Peserta Penerima Bantuan Pangan Non Tunai (BPNT)

No.	Kecamatan	2019
1	Bajuin	1.134
2	Bati-Bati	819
3	Batu Ampar	740
4	Bumi Makmur	945
5	Jorong	347
6	Kintap	930
7	Kurau	474
8	Panyipatan	458
9	Pelaihari	867
10	Takisung	1.037
11	Tambang Ulang	849
Jumlah Total		8.600

## PERPUSTAKAAN DAERAH

### Jumlah Koleksi Buku

No.	Klasifikasi	Tahun	
		2018	2019
1	Karya Ilmiah	48	1.728
2	Filsafat	10	1.031
3	Agama	100	3.091
4	Ilmu-Ilmu Sosial	34	5.064
5	Bahasa	-	412
6	Ilmu-Ilmu Murni	4	1.100
7	Ilmu Terapan	68	4.797
8	Olahraga, Kesenian	26	1.422
9	Kesusastraan	-	965
10	Sejarah dan Geografi	8	1.599
11	Fiksi	100	7.154
12	Referensi	2	485
Jumlah Total (eksemplar)		400	28.848

### Jumlah Perpustakaan Yang Dibina

No.	Jenis Perpustakaan	Tahun	
		2018	2019
1	Kelurahan	5	5
2	Desa	50	51
3	Masyarakat	3	3
4	SD	98	98
5	SMP	54	54
6	SMA	12	12
Jumlah Total		222	223

### Jumlah Pengunjung Perpustakaan

No.	Kategori	Tahun			
		2018		2019	
		Laki-Laki	Perempuan	Laki-Laki	Perempuan
1	Anak-Anak	-	-	585	721
2	Pelajar	1.883	4.733	1.056	2.392
3	Mahasiswa	403	819	300	548
4	PNS	151	256	104	309
5	TNI/Polri	-	-	-	-
6	Umum	542	1.335	398	1.322
Jumlah (orang)		2.979	7.143	2.443	5.292
Total (orang)		10.122		7.735	



## PERIZINAN USAHA

### PELAYANAN PERIZINAN SATU PINTU

No.	Perizinan dan non Perizinan	2018	2019
1	Bukti Pencatatan Kapal Perikanan	38	48
2	Izin Gangguan (HO)	-	-
3	Izin Kepariwisataaan	-	-
4	Izin Lokal	12	11
5	Izin Membangun Bangunan Menara Telekomunikasi	15	22
6	Izin Mendirikan / Membongkar Bangunan (IMB)	185	246
7	Izin Penggilingan Padi	1	3
8	Izin Penumpukan Bahan Bakar Minyak (BBM)	10	9
9	Izin Penyelenggaraan Kursus	1	4
10	Izin Praktek Dokter Hewan	-	2
11	Izin Reklame	120	121
12	Izin Usaha Hiburan Umum	8	7
13	Izin Usaha Industri (IUI)	11	4
14	Izin Usaha Jasa Kontruksi	108	74
15	Izin Usaha Perdagangan (SIUP)	594	698
16	Izin Usaha Perkebunan	1	1
17	Izin Usaha Peternakan	-	2
18	Izin Usaha Toko Modern	7	9
19	Surat Izin Pendirian Apotik	8	5
20	Surat Izin Toko Obat	2	2
21	Surat Keterangan Tempat Usaha	1.266	-
22	Tanda Daftar Industri (TDI)	1	-
23	Tanda Daftar Perusahaan (TDP)	598	685
24	Tanda Daftar Usaha Pariwisata (TDUP)	8	8
25	Izin Lembaga Pelatihan Kerja	1	-
26	Izin Praktik Apoteker	2	12
27	Izin Prinsip Penanaman Modal	1	-
28	Surat Izin Klinik	6	4
29	Surat Izin Praktik Perawat	137	263
30	Surat Izin Praktik Tenaga Kefarmasian	25	46
31	Surat Izin Rumah Sakit dan Rumah Sakit Bersalin	4	2
32	Surat Keterangan Tata Ruang (SKTR)	21	101
33	Izin Koperasi Pembukaan Cabang	-	1
34	Izin Lingkungan	-	18
35	Izin Pembuangan Limbah Cair	-	26
36	Izin Pengelolaan Limbah B3	-	18
37	Pengefektifan Perizinan OSS	-	1
38	Sertifikat Produksi Pangan Industri Rumah Tangga (SPP-IRT)	-	29
39	Surat Izin Praktik Dokter Umum/Spesialis/Gigi (SIP)	-	10
40	Tanda Daftar Gudang	-	2
41	Surat Izin Praktik Bidan	-	1
42	Surat Keterangan Berusaha (SKB)	-	1.398
<b>Jumlah Total</b>		<b>3.191</b>	<b>3.893</b>



# ORGANISASI KEMASYARAKATAN DAN POLITIK



Jumlah Organisasi Kemasyarakatan/ Lembaga Swadaya Masyarakat Berdasarkan Bidang Kegiatan

No.	Ormas / LSM	Tahun	
		2018	2019
1	Keagamaan	82	82
2	Pendidikan	44	44
3	Kelompok Tani	404	404
4	Kelompok Budidaya Ikan / Nelayan	36	36
5	Sosial Kemasyarakatan	19	19
6	Sosial dan Hukum	1	1
7	Lingkungan	2	1
<b>Jumlah (Ormas)</b>		<b>588</b>	<b>587</b>



Jumlah Kursi yang diduduki Partai Politik di DPRD Kabupaten Tanah Laut Tahun 2019

No.	Partai Politik	Jumlah Kursi
1	Partai Nasdem	4
2	Partai PKB	3
3	Partai PKS	3
4	Partai PDIP	6
5	Partai Golkar	4
6	Partai Gerindra	6
7	Partai Demokrat	2
8	Partai PAN	3
9	Partai PPP	2
10	Partai Hanura	2
11	Partai PKPI	-
<b>Jumlah Total</b>		<b>35</b>

Sumber : Badan Kesatuan Bangsa dan Politik Kabupaten Tanah Laut

## KAWAL PEMBANGUNAN DI KABUPATEN TANAH LAUT DENGAN LAYANAN ASPIRASI PENGADUAN ONLINE RAKYAT



### WHISTLE BLOWING SYSTEM

Adalah aplikasi yang di sediakan pemerintah Kabupaten Tanah Laut bagi anda yang memiliki informasi dan ingin melaporkan suatu perbuatan berindikasi pelanggaran oleh aparat pemerintahan yang terjadi di lingkungan pemerintah Kabupaten Tanah Laut.

<http://inspektorat.tanahlautkab.go.id/pengaduan>



### LAPORKTA

LAPORKTA adalah sarana pengaduan terpadu dan mudah diakses bagi seluruh masyarakat Indonesia berbasis media sosial, layanan ini ditujukan untuk meningkatkan interaksi antara masyarakat dan pemerintah.

<http://lapor.go.id>  
SMS Ke 1708 dengan Format  
**LAPORKTA<spasi>Isi Aduan**

## Suksesan Sensus Penduduk Tahun 2020



**BADAN PUSAT STATISTIK  
PROVINSI KALIMANTAN SELATAN**

**SEPTEMBER 2020**



**BULAN  
SENSUS  
PENDUDUK**

1. Pemeriksaan daftar penduduk
2. Verifikasi Lapangan (ground check)
3. Pencacahan Mandiri oleh Penduduk\*\*



Oleh petugas sensus berkoordinasi dengan Ketua/Pengurus SLSP\*

\* SLSP adalah Satuan Lingkungan Setempat seperti RT, dusun, banjar,orong dll.  
\*\* Pencacahan untuk yg belum SP online.



**PENCACAHAN  
SAMPEL**

### TAHUN 2021

Pengumpulan data dan informasi untuk kependudukan dan perumahan untuk menghasilkan berbagai parameter demografi dan indikator sosial lainnya (82 Pertanyaan)



## PORTAL APLIKASI LAYANAN PUBLIK



## PORTAL INFORMASI PUBLIK



## PORTAL WEBSITE SKPD



Semua Portal diatas dapat diakses pada Portal Kabupaten Tanah Laut

<https://portal.tanahlautkab.go.id/>






# SATU DATA TANAH LAUT UNTUK SATU DATA INDONESIA




Satu Data Tanah Laut

<http://data.tanahlautkab.go.id:8080>

## Pemerintah Kabupaten Tanah Laut

-  Pemerintah Kabupaten Tanah Laut
-  <https://portal.tanahlautkab.go.id>
-  <https://newsvideo.tanahlautkab.go.id>

## Dinas Komunikasi dan Informatika Kabupaten Tanah Laut

-  Diskominfo Kab Tanah Laut
-  <https://diskominfo.tanahlautkab.go.id>
-  [kominfo\\_tala](#)

Supported by



SCAN ME

PEMERINTAH KABUPATEN TANAH LAUT

Dinas Komunikasi dan Informatika Kabupaten Tanah Laut

Jl. A. Syairani Komplek Perkantoran Gagah Pelaihari Kabupaten Tanah Laut  
Website [diskominfo.tanahlautkab.go.id](http://diskominfo.tanahlautkab.go.id) | Email [admin@diskominfo.tanahlautkab.go.id](mailto:admin@diskominfo.tanahlautkab.go.id)