



IKHTISAR STATISTIK SEKTORAL KABUPATEN TANAH LAUT

20
22



DISKOMINFO
KABUPATEN TANAH LAUT

SATU DATA TANAH LAUT

Data yang di sajikan di dalam Ikhtisar Statistik Sektoral ini sebagian besar dari sumber data sistem E-Walidata. e-Walidata merupakan salah satu proses dalam sub modul Informasi Pembangunan Daerah pada SIPD untuk menjamin data dan informasi yang valid sebagai dasar perencanaan pembangunan yang berkualitas. Salah satu peran e-walidata adalah mendukung terhadap penyelenggaraan kebijakan Satu Data Indonesia yang mengatur tentang tata Kelola data yang dihasilkan oleh Instansi Pusat dan Instansi Daerah dalam mendukung perencanaan, pelaksanaan, evaluasi dan pengendalian pembangunan. Beberapa tujuannya yaitu sebagai acuan pelaksanaan dan pedoman Instansi Pusat dan Daerah dalam pengelolaan data, agar tersedianya data yang berkualitas, serta mudah di akses dan dibagipakaiakan antar Instansi Pusat dan Daerah, untuk mendukung Sistem Statistik Nasional, serta untuk mendorong keterbukaan dan transparansi data.

Sebagaimana telah diatur dalam Peraturan Presiden Nomor 39 tahun 2019 tentang Satu Data Indonesia, terdapat empat prinsip Satu Data Indonesia yaitu Standar Data, Interopabilitas Data, Metadata, serta Kode Referensi dan Data Induk.

e-walidata di dalam pelaksanaannya untuk mendukung fungsi Walidata pada urusan pengampu statistik untuk menghimpun data-data yang berhubungan dengan statistik sektoral dan pemanfaatannya di tujukan untuk memenuhi kebutuhan instansi tertentu dalam rangka penyelenggaraan tugas-tugas pemerintahan dan pembangunan yang merupakan tugas pokok instansi. Tahapan pelaksanaan e-Walidata di mulai dari perencanaan data, pengumpulan data, pemeriksaan data dan penyebarluasan data.



H. SUKAMTA
Bupati Tanah Laut

ABDI RAHMAN
Wakil Bupati Tanah Laut

PEMERINTAHAN

Kabupaten Tanah Laut dengan Ibukota Pelaihari dibatasi: sebelah barat dan sebelah selatan oleh Laut Jawa, sebelah timur oleh Kabupaten Tanah Bumbu dan sebelah utara oleh Kabupaten Banjar dan Kota Banjarbaru.

Secara letak geografis, Kabupaten Tanah Laut terletak di antara 114°30'20" BT – 115°23'31" BT dan 3°30'33" LS - 4°11'38" LS. Luas wilayah Kabupaten Tanah Laut adalah 3.841,37 km² (SK. Gubernur) atau 10,32 persen dari luas wilayah Provinsi Kalimantan Selatan.

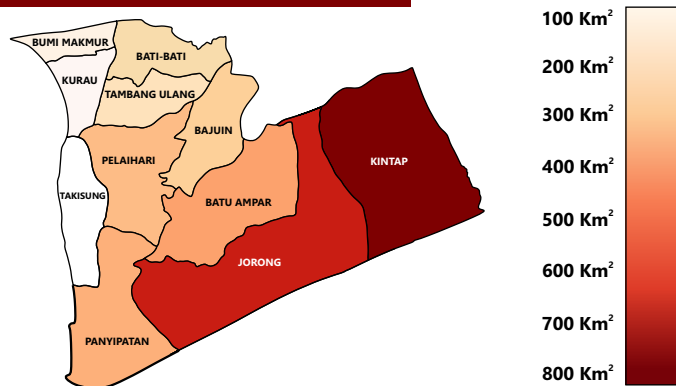
Kabupaten Tanah Laut dikepalai oleh seorang bupati. Mulai dari tahun 1966 sampai dengan sekarang telah terjadi dua belas kali pergantian pemegang jabatan bupati. Bupati sekarang H. Sukamta terpilih pada tahun 2018, didampingi oleh Wakil Bupati Abdi Rahman.

Daerah Kabupaten Tanah Laut terdiri dari 11 (sebelas) kecamatan yaitu Panyipatan, Takisung, Kurau, Bumi Makmur, Bati-Bati, Tambang Ulang, Pelaihari, Bajuin, Batu Ampar, Jorong dan Kintap. Jumlah desa/kelurahan yang tersebar di semua kecamatan sebanyak 135 desa/kelurahan.

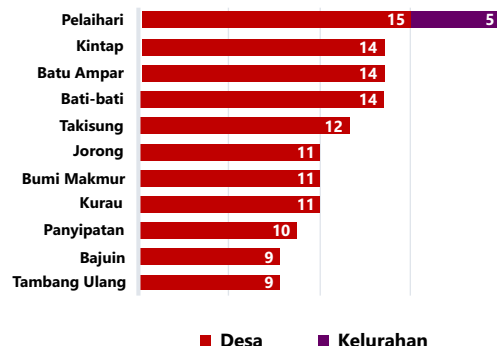
LUAS WILAYAH KECAMATAN



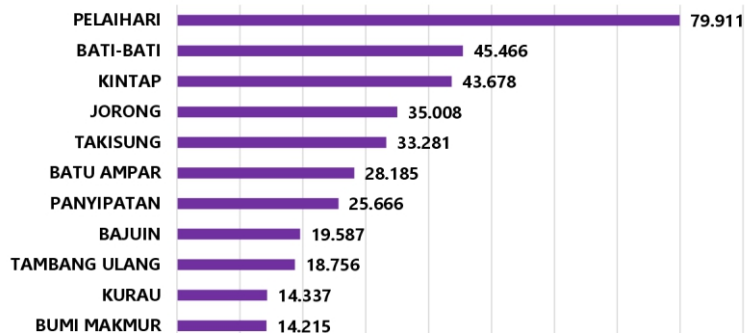
PETA LUAS WILAYAH KECAMATAN



JUMLAH DESA DAN KELURAHAN



JUMLAH PENDUDUK PER KECAMATAN (JIWA)



PEMERINTAHAN

DAFTAR INSTANSI / SKPD

- Sekretariat Daerah
- Sekretariat DPRD
- Sekretariat KPU
- Inspektorat
- Kabupaten Badan Kepegawaian Dan Pengembangan Sumber Daya Manusia
- Badan Kesatuan Bangsa Dan Politik
- Badan Penanggulangan Bencana Daerah
- Badan Pendapatan Daerah
- Badan Pengelolaan Keuangan Dan Aset Daerah
- Badan Perencanaan Pembangunan Daerah
- Dinas Kependudukan Dan Pencatatan Sipil
- Dinas Kepemudaan Dan Olahraga
- Dinas Ketahanan Pangan Dan Perikanan
- Dinas Komunikasi Dan Informatika
- Dinas Koperasi, Usaha Kecil Dan Perdagangan
- Dinas Pariwisata
- Dinas Pekerjaan Umum, Penataan Ruang Dan Pertanahan
- Dinas Pemberdayaan Masyarakat Dan Desa
- Dinas Penanaman Modal Dan Pelayanan Terpadu Satu Pintu
- Dinas Pendidikan Dan Kebudayaan
- Dinas Pengendalian Penduduk, Keluarga Berencana, Pemberdayaan Perempuan Dan Perlindungan Anak
- Dinas Perpustakaan Dan Kearsipan
- Dinas Perumahan Rakyat, Kawasan Permukiman Dan Lingkungan
- Dinas Peternakan Dan Kesehatan Hewan
- Dinas Sosial
- Dinas Tanaman Pangan, Hortikultura Dan Perkebunan
- Dinas Tenaga Kerja Dan Perindustrian
- RSUD H.Boejasin Pelaihari
- Satuan Polisi Pamong Praja Dan Pemadam Kebakaran
- Pemerintah Kecamatan Kintap
- Pemerintah Kecamatan Jorong
- Pemerintah Kecamatan Batu Ampar
- Pemerintah Kecamatan Bajuin
- Pemerintah Kecamatan Pelaihari
- Pemerintah Kecamatan Tambang Ulang
- Pemerintah Kecamatan Bati-Bati
- Pemerintah Kecamatan Bumi Makmur
- Pemerintah Kecamatan Kurau
- Pemerintah Kecamatan Takisung

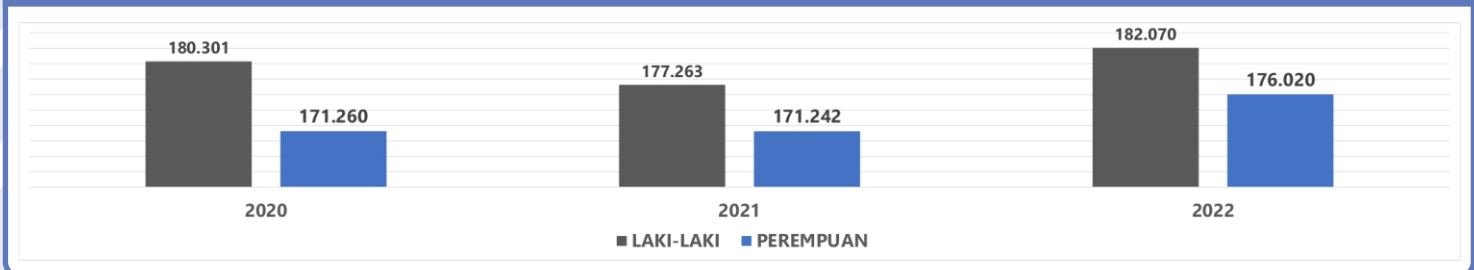


KEPEGAWAIAN DAN PENGEMBANGAN SUMBER DAYA MANUSIA

INDIKATOR	CAPAIAN	SATUAN
ASN yang Meningkatkan Kapasitasnya	2	LAPORAN
ASN yang Meningkatkan Kapasitasnya	20	ORANG
Dokumen Hasil Pendidikan Lanjutan ASN yang Dikelola	77	DOKUMEN
ASN yang Mendapatkan Layanan Diklat dan Sertifikasi Jabatan Fungsional	3.932	ORANG
ASN yang Diberikan Tanda Jasa	225	ORANG
ASN yang Mendapatkan Pembinaan Kedisiplinan	6	ORANG
Dokumen Proses Izin Perceraian Pegawai yang Dilayani	19	DOKUMEN
ASN yang Mendapatkan Layanan Fasilitas Sertifikasi Jabatan	8	ORANG
ASN yang Mengikuti Pengembangan Kompetensi	160	ORANG
ASN yang Mengikuti Pengembangan Kompetensi bagi Pimpinan Daerah, Jabatan Pimpinan Tinggi, Jabatan Fungsional, Kepemimpinan, dan Prajabatan	156	ORANG

KEPENDUDUKAN DAN PENCATATAN SIPIL

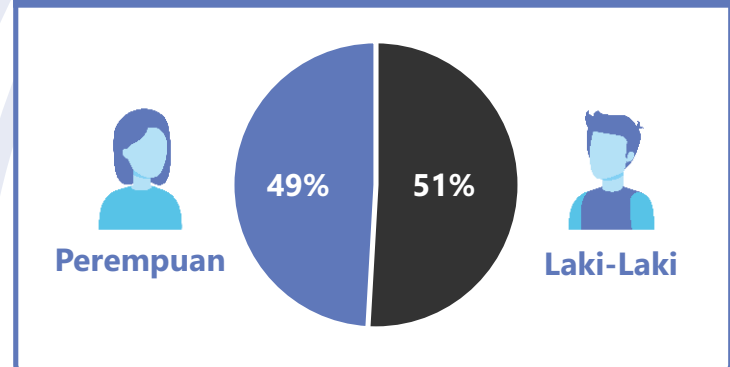
DATA JUMLAH PENDUDUK BERDASARKAN JENIS KELAMIN



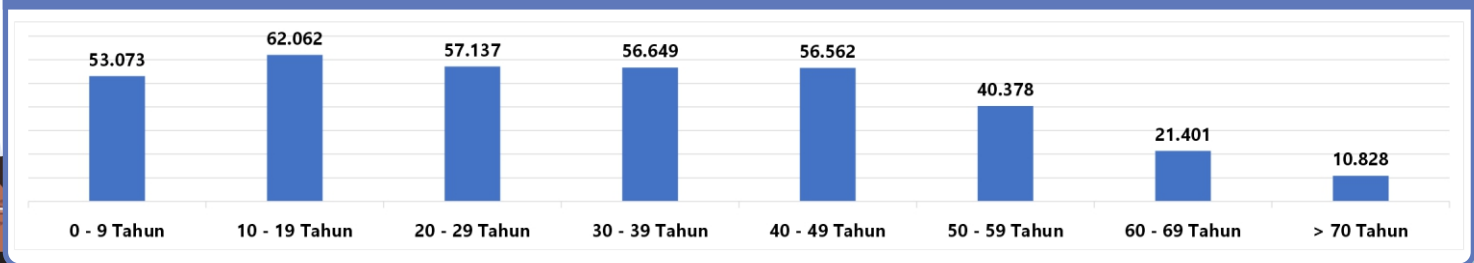
DATA JUMLAH PENDUDUK PERKECAMATAN (JIWA)

KECAMATAN TAMBANG ULANG	18.756
KECAMATAN TAKISUNG	33.281
KECAMATAN PELAIHARI	79.911
KECAMATAN PANYIPATAN	25.666
KECAMATAN KURAU	14.337
KECAMATAN KINTAP	43.678
KECAMATAN JORONG	35.008
KECAMATAN BUMI MAKMUR	14.215
KECAMATAN BATU AMPAR	28.185
KECAMATAN BATI-BATI	45.466
KECAMATAN BAJUIN	19.587
TOTAL	358.090

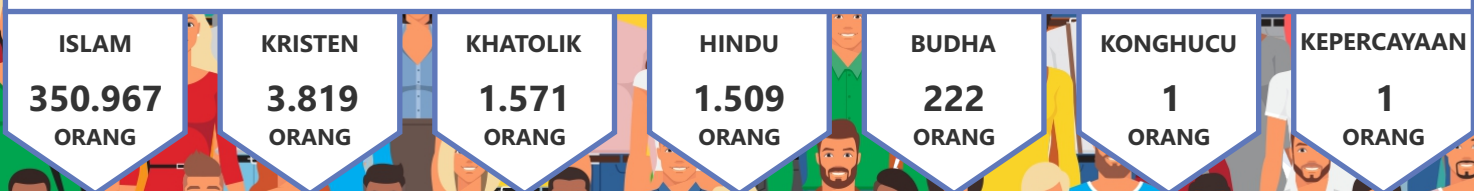
PERSENTASE JUMLAH PENDUDUK



DATA JUMLAH PENDUDUK BERDASARKAN USIA (JIWA)



DATA JUMLAH PENDUDUK BERDASARKAN AGAMA



SUMBER : DINAS KEPENDUDUKAN DAN PENCATATAN SIPIL KABUPATEN TANAH LAUT

KEPENDUDUKAN DAN PENCATATAN SIPIL

INDIKATOR	CAPAIAN	SATUAN
Data Kependudukan Yang Akurat dan dapat Dipertanggungjawabkan	245	DOKUMEN
Dokumen Hasil Pelayanan secara Aktif Pendaftaran Peristiwa Kependudukan dan Pencatatan Peristiwa Penting Terkait Pendaftaran Penduduk	105.926	DOKUMEN
Dokumen Hasil Pencatatan, penatausahaan dan penerbitan Dokumen atas peLaporan Peristiwa Penting	564	DOKUMEN
Dokumen hasil pencatatan, penata usahaan dan penerbitan dokumen atas pendaftaran penduduk	91.767	DOKUMEN
Dokumen Hasil Pendataan Penduduk Non Permanen dan Rentan Administrasi Kependudukan	7	DOKUMEN
Dokumen Kependudukan selain Blangko KTP-EI, Formulir, dan Buku terkait Pendaftaran Penduduk sesuai dengan Kebutuhan yang tersedia	3.649	ORANG
Dokumen Pencatatan, penatausahaan dan penerbitan Dokumen atas peLaporan Peristiwa Kependudukan	14.159	ORANG
Laporan hasil sosialisasi pendaftaran penduduk	44	LAPORAN
Laporan pencatatan atas peristiwa kependudukan	14.159	LAPORAN
penduduk yang mendapatkan pelayanan penyelesaian masalah pendaftaran penduduk	31.475	ORANG

PENDIDIKAN

INDIKATOR	CAPAIAN	SATUAN
Jumlah Sekolah Dasar negeri	235	UNIT
Jumlah Sekolah Dasar swasta	10	UNIT
jumlah Sekolah Dasar	245	UNIT
Jumlah Siswa Sekolah Dasar negeri	30.795	ORANG
Jumlah Siswa Sekolah Dasar swasta	1.930	ORANG
jumlah Siswa Sekolah Dasar	32.725	ORANG
Jumlah kepala Sekolah Dasar & guru negeri	2.441	ORANG
Jumlah kepala Sekolah Dasar & guru swasta	107	ORANG
Jumlah ruang kelas Sekolah Dasar negeri	2.348	UNIT
Jumlah ruang kelas Sekolah Dasar swasta	105	UNIT

KESEHATAN

INDIKATOR	CAPAIAN	SATUAN
Alat/Perangkat Sistem Informasi Kesehatan dan Jaringan Internet eksisting	21	UNIT
Apotek, Toko Obat, Toko Alat Kesehatan, dan Optikal, Usaha Mikro Obat Tradisional (UMOT)	28	SARANA
Barang penunjang operasional RS	100	UNIT
Data Perizinan Industri Rumah Tangga	90	DOKUMEN
Fasilitas Pelayanan Kesehatan	25	UNIT
Fasilitas Pelayanan Kesehatan yang telah dilakukan pengukuran Indikator Nasional Mutu (INM)	21	UNIT
HCU	86	UNIT
ICU	101	UNIT
Tempat tidur rumah sakit	103	UNIT
Ruang Pengolahan Air Bersih, Limbah dan Sanitas	100	UNIT



KELUARGA BERENCANA

INDIKATOR	CAPAIAN	SATUAN
Anak yang memerlukan Perlindungan Khusus mendapatkan layanan pengaduan	36	ORANG
Anak yang mendapatkan layanan peningkatan kualitas hidup anak kewenangan Kabupaten/Kota	60	ORANG
Layanan Komprehensif bagi keluarga dalam Mewujudkan KG dan Perlindungan Anak yang wilayah kerjanya lingkup Kabupaten/Kota	131	LAYANAN
Kampung KB yang melaksanakan pengelolaan Program KKBP (Bangga Kencana)	23	KAMPUNG
Kelompok Kegiatan Ketahanan dan Kesejahteraan Keluarga (BKB, BKR, BKL, PPPKS, PIK-R dan Pemberdayaan Ekonomi Keluarga/UPPKS)	20	KELOMPOK
Orang yang mengikuti Kesertaan Penggunaan Metode Kontrasepsi Jangka Panjang (MKJP)	4.404	ORANG/ SERTIFIKAT
Orang yang telah mengikuti Pembinaan Pasca Pelayanan bagi Peserta KB	42.712	ORANG/ SERTIFIKAT
Penyelenggaraan Sistem Informasi Keluarga	11	LAPORAN
Rumah Data Kependudukan di Kampung KB yang telah terbentuk	26	LAPORAN/ DOKUMEN
Unit Sarana Kelompok Kegiatan Ketahanan dan Kesejahteraan Keluarga (BKB, BKR, BKL, PPPKS, PIK-R dan Pemberdayaan Ekonomi Keluarga/UPPKS)	11	UNIT



KETENAGAKERJAAN & PERINDUSTRIAN

INDIKATOR	CAPAIAN	SATUAN
CPMI/PMI	6	ORANG
Lembaga pelatihan swasta yang terakreditasi	4	UNIT
LPKS yang dibina	12	LEMBAGA
Nama Program Pelatihan	15	PROGRAM
Pencaker yang mengikuti Bimbingan Jabatan	20	ORANG
Pencari Kerja	183.133	ORANG
Pencari kerja ditempatkan	119	ORANG
Pencari kerja terdaftar	889	ORANG
Perusahaan peserta jamsostek aktif	422	PERUSAHAAN
Tenaga kerja peserta jamsostek aktif	19.816	ORANG

PERIKANAN

INDIKATOR	CAPAIAN	SATUAN
Kelompok pembudidaya ikan kecil yang mendapatkan akses pengembangan kapasitas	2	KELOMPOK
Kelompok pembudidaya ikan kecil yang mendapatkan kemudahan akses informasi	10	KELOMPOK
Pelaku usaha perikanan skala kecil yang difasilitasi	10	PELAKU USAHA
Pembudidaya yang memperoleh pembinaan dan pemantauan pembudidayaan ikan di darat	30	ORANG
Unit usaha pemasaran hasil perikanan yang terbina sesuai risiko	10	UNIT USAHA
Wadah pembudidayaan ikan	15	UNIT
Alat tangkap perikanan di wilayah sungai, danau, waduk, rawa dan genangan air lainnya yang dapat diusahakan dalam 1 kab/kota	440	UNIT
Kapal perikanan tangkap di wilayah sungai, danau, waduk, rawa dan genangan air lainnya yang dapat diusahakan dalam 1 kab/kota	3.609	UNIT
Kelompok nelayan kecil	2	KELOMPOK
Nelayan kecil	44	ORANG



TANAMAN PANGAN HORTIKULTURA DAN PERKEBUNAN

INDIKATOR	CAPAIAN	SATUAN
Eksisting Embung Pertanian	23	UNIT
Eksisting Jaringan Irigasi Usaha Tani	23	UNIT
Eksisting Prasarana Hortikultura Lainnya	23	UNIT
Eksisting Prasarana Perkebunan Lainnya	46	UNIT
Eksisting Prasarana Tanaman Pangan Lainnya	23	UNIT
Jaringan Irigasi Usaha Tani yang dibangun	23	UNIT
Jumlah Gedung UPTD Pertanian yang terpelihara	11	UNIT
Jumlah Sebaran Alsintan	200	UNIT
Jumlah Sebaran Pestisida	50	LITER
Jumlah Sebaran pupuk	18	TON

PETERNAKAN

INDIKATOR	CAPAIAN	SATUAN
Kebutuhan Hijauan Pakan Ternak (HPT), Bahan Pakan dan Pakan	2.613.625	TON
Jumlah Bibit Ternak yang beredar	14.469	EKOR
Jumlah Bibit Ternak yang dibutuhkan	7.674	EKOR
Jumlah Bibit Ternak yang tersedia	6.104	EKOR
Jumlah layanan jasa medik veteriner	4	UNIT
Jumlah Paramedik Veteriner yang mengikuti pengembangan kapasitas	35	ORANG
Jumlah Peralatan Pos Pemeriksaan Kesehatan Hewan	4	UNIT
Jumlah Rekomendasi Pemasukan HPM	77	REKOMENDASI
Jumlah Rekomendasi Pengeluaran HPM	2	REKOMENDASI
Luas kawasan peternakan	1.064	Ha

KOPERASI & PERDAGANGAN

INDIKATOR	CAPAIAN	SATUAN
Koperasi yang telah dilakukan Pengawasan Akuntabilitas Koperasi	7	UNIT USAHA
Unit usaha mikro yang terfasilitasi dalam pengembangan produksi dan Pengolahan	24	UNIT USAHA
Unit Usaha Yang memiliki Akses Pasar, Akses Pembiayaan	493	UNIT USAHA
Unit Usaha Yang memiliki akses pembiayaan	401	UNIT USAHA
Unit Usaha Yang memiliki akses pasar	92	UNIT USAHA
Unit Usaha Yang produktif, bernilai Tambah	56	UNIT USAHA
Unit Usaha Yang Telah Melaksanakan Kemitraan Usaha Mikro	30	UNIT USAHA
Unit Usaha Yang telah menerima Pembinaan dan Pendampingan Terhadap Usaha Mikro	70	UNIT USAHA
Usaha Mikro Yang Telah Mendapatkan Perizinan	58	UNIT USAHA
Usaha Simpan Pinjam untuk Koperasi dengan Wilayah Keanggotaan dalam Daerah Kabupaten/Kota	90	UNIT USAHA

SUMBER : DINAS KOPERASI, USAHA KECIL DAN PERDAGANGAN KABUPATEN TANAH LAUT



PEKERJAAN UMUM, PENATAAN RUANG DAN PERTANAHAN

INDIKATOR	CAPAIAN	SATUAN
Embung	12	UNIT
Jembatan	32	JEMBATAN
Jembatan Gantung	2	JEMBATAN GANTUNG
Lembaga Pengelolaan SDA Kewenangan Kabupaten/Kota	10	LEMBAGA
Panjang Drainase Perkotaan	11.869	M
Panjang Jalan	63,0	Km
Panjang Jaringan Irigasi Permukaan	2,1	Km
Panjang Sungai	35	Km
Panjang Tanggul	9,8	Km
Pintu Air	2	UNIT

PERHUBUNGAN

INDIKATOR	CAPAIAN	SATUAN
Dokumentasi pelaksanaan Koordinasi dan Sinkronisasi Penilaian Hasil Andalalin	22	LAPORAN
Hasil Penilaian Tim Evaluasi	8	DOKUMEN
Surat Pernyataan oleh Pengembang atau Pembangun	8	DOKUMEN
Alat pemberi isyarat lalu lintas	3	UNIT
Data aset alat perngujian Wajib Uji Berkala Kendaraan Bermotor yang terinventarisasi	12	UNIT
Data Fasilitas Penunjang pada Setiap Terminal Tipe C	5	DOKUMEN
Data Fasilitas Penunjang yang terehabilitasi dan terpelihara	2	DOKUMEN
Data Fasilitas Utama yang terehabilitasi dan terpelihara	6	DOKUMEN
Rambu jalan yang terehabilitasi dan terpelihara	10	UNIT
Rambu Lalu Lintas yang terehabilitasi dan terpelihara	85	UNIT



TELEKOMUNIKASI & INFORMATIKA

INDIKATOR	CAPAIAN	SATUAN
Aplikasi layanan pemerintahan berbasis elektronik	4	UNIT
Aset Teknologi Informasi dan komunikasi yang sudah dikelola	3	UNIT
domain dan sub domain yang telah dikelola	119	DOKUMEN
Informasi publik yang dikelola	488	DOKUMEN
Kelompok informasi masyarakat	16	KELOMPOK
Layanan informasi publik	6	LAYANAN
Perangkat Daerah yang telah melakukan Koordinasi dan Sinkronisasi Data dan Informasi Elektronik	40	PERANGKAT DAERAH
Perangkat daerah yang terhubung dalam Sistem Jaringan Intra Pemerintah Daerah	31	UNIT
Metadata statistik sektoral yang dihimpun	15	DOKUMEN
Perangkat Daerah yang Telah Menggunakan Layanan Keamanan Informasi	13	PERANGKAT DAERAH



LINGKUNGAN HIDUP & KAWASAN PERMUKIMAN

INDIKATOR	CAPAIAN	SATUAN
Backlog Kepemilikan Rumah	15.009	UNIT RUMAH
Rumah Baru Layak Huni yang Dibangun	285	UNIT
Rumah Tidak Layak Huni	3.575	UNIT RUMAH
Rumah Tidak Layak Huni yang Diperbaiki	214	UNIT RUMAH
Rumah yang menerima manfaat penyediaan PSU perumahan	1.192	UNIT RUMAH
Rumah yang Rusak Berat Akibat Terkena Bencana Kabupaten/Kota	7	UNIT RUMAH
Rumah yang Rusak Ringan Akibat Terkena Bencana Kabupaten/Kota	226	UNIT RUMAH
Rumah yang Rusak Sedang Akibat Terkena Bencana Kabupaten/Kota	33	UNIT RUMAH
Luas Permukiman Kumuh yang Terdata dan Terverifikasi	1.478,5	Ha
Jumlah Hasil Pengaduan masyarakat terhadap PPLH yang ditindaklanjuti/ditangani	16	ADUAN

SOSIAL

INDIKATOR	CAPAIAN	SATUAN
Anak Telantar yang mendapat pelayanan reunifikasi keluarga	13	ORANG
Anak Terlantar yang mendapat akses ke Layanan Pendidikan dan Kesehatan Dasar	9	ORANG
Anak Terlantar yang mendapat layanan rujukan	15	ORANG
Gelandangan dan Pengemis yang mendapat layanan rujukan	4	ORANG
Koordinasi Sosialisasi dan Pelaksanaan Taruna Siaga Bencana	4	LAPORAN
Korban bencana yang mendapat fasilitas tempat penampungan pengungsi	525	ORANG
Korban bencana yang mendapatkan layanan dukungan Psikososial	2.215	ORANG
Lanjut Usia Telantar yang mendapat permakanan sesuai dengan Standar Gizi Minimal	4.953	ORANG
Lembaga Kesejahteraan Sosial	15	LEMBAGA
Pekerja Sosial Masyarakat	116	ORANG

SUMBER : DINAS SOSIAL KABUPATEN TANAH LAUT



KESATUAN BANGSA & POLITIK

INDIKATOR	CAPAIAN	SATUAN
Kebijakan Teknis di Bidang Ideologi Wawasan Kebangsaan, Bela Negara, Karakter Bangsa, Pembauran Kebangsaan, Bhineka Tunggal Ika dan Sejarah Kebangsaan yang Disusun	2	DOKUMEN
Orang yang Mengikuti Pelaksanaan Kebijakan di Bidang Ideologi Wawasan Kebangsaan, Bela Negara, Karakter Bangsa, Pembauran Kebangsaan, Bhineka Tunggal Ika dan Sejarah Kebangsaan	33	ORANG
Orang yang Mengikuti Koordinasi di Bidang Ideologi Wawasan Kebangsaan, Bela Negara, Karakter Bangsa, Pembauran Kebangsaan, Bhineka Tunggal Ika dan Sejarah Kebangsaan	80	ORANG
Laporan Hasil Monitoring Evaluasi dan Pelaporan di Bidang Ideologi Wawasan Kebangsaan, Bela Negara, Karakter Bangsa, Pembauran Kebangsaan, Bhineka Tunggal Ika dan Sejarah Kebangsaan	2	LAPORAN
Orang yang Mengikuti Pelaksanaan Kebijakan di Bidang Pendidikan Politik, Etika Budaya Politik, Peningkatan Demokrasi, Fasilitasi Kelembagaan Pemerintahan, Perwakilan dan Partai Politik, Pemilihan Umum	720	ORANG
Orang yang Mengikuti Koordinasi di Bidang Pendidikan Politik, Etika Budaya Politik, Peningkatan Demokrasi, Fasilitasi Kelembagaan Pemerintahan, Perwakilan dan Partai Politik, Pemilihan Umum/Pemilihan	100	ORANG
Orang yang Mengikuti Pelaksanaan Kebijakan di Bidang Ketahanan Ekonomi, Sosial, Budaya dan Fasilitasi Pencegahan Penyalagunaan Narkotika, Fasilitasi Kerukunan Umat Beragama dan Penghayat Kepercayaan d	516	ORANG
Orang yang Mengikuti Koordinasi di Bidang Kewaspadaan Dini, Kerja Sama Intelijen, Pemantauan Orang Asing, Tenaga Kerja Asing dan Lembaga Asing, Kewaspadaan Perbatasan Antar Negara, Fasilitasi Kelembag	60	ORANG
Orang yang Mengikuti Koordinasi di Bidang Ideologi Wawasan Kebangsaan, Bela Negara, Karakter Bangsa, Pembauran Kebangsaan, Bineka Tunggal Ika dan Sejarah Kebangsaan	100	ORANG
Orang yang Mengikuti Pelaksanaan Kebijakan di Bidang Pendaftaran Ormas, Pemberdayaan Ormas, Evaluasi dan Mediasi Sengketa Ormas, Pengawasan Ormas dan Ormas Asing di Daerah	33	ORANG

PEMUDA & OLAH RAGA

INDIKATOR	CAPAIAN	SATUAN
Atlet Berprestasi Kab/Kota yang dilakukan pembinaan dan pengembangan	315	ORANG
Atlet cabang olahraga yang mengikuti selekda	436	ORANG
Atlet yang mengikuti Pelatnas dan Pelatda	95	ORANG
Pemuda Kader Kab/Kota yang diseleksi sebagai pasukan pengibar bendera dan diberikan pelatihan	35	ORANG
Pemuda Kader yang terafiliasi dengan dunia usaha	50	ORANG
Pemusatan Latihan Daerah yang tersedia	8	PELATDA
Pusat Pembinaan dan Pelatihan Olahraga serta Sekolah Olahraga yang tersedia	8	UNIT
Sarana dan Parasarana Olahraga Rekreasi Kecamatan yang tersedia	1	UNIT
Sarana dan Prasarana Kepemudaan Kab/Kota yang tersedia	2	UNIT
Sarana dan Prasarana Olahraga Kab/Kota yang tersedia	18	UNIT

PENDAPATAN DAERAH

INDIKATOR	CAPAIAN	SATUAN
Dokumen Rencana Pengelolaan Pajak Daerah	2	DOKUMEN
Laporan Pelaksanaan Penyuluhan dan Penyebarluasan Kebijakan Pajak Daerah	2	LAPORAN
Sarana dan Prasarana Pengelolaan Pajak Daerah	37	UNIT
Dokumen Ketetapan Pajak Daerah	3	DOKUMEN
Dokumen Tertangguhnya WP yang Memiliki Piutang Pajak.	1	DOKUMEN SSPD
Laporan Hasil Pengendalian dan Pengawasan Pajak Daerah	1	LAPORAN
Laporan Hasil Pendataan dan Pendaftaran Objek Pajak Daerah, Subjek Pajak dan Wajib Pajak Daerah	1	LAPORAN
Layanan dan Konsultasi Pajak Daerah	8	LAYANAN
Data Pelaporan Pajak Daerah yang Telah Dilakukan Penelitian dan Verifikasi	6	DOKUMEN
Dokumen Hasil Pelaksanaan Penagihan Pajak Daerah	3	DOKUMEN

PENGELOLAAN KEUANGAN DAN ASET DAERAH

INDIKATOR	CAPAIAN	SATUAN
RKA-SKPD yang Diverifikasi	40	DOKUMEN
Dokumen Regulasi serta Kebijakan Bidang Anggaran	6	DOKUMEN
Dokumen Hasil Koordinasi Perencanaan Anggaran Pembiayaan	12	DOKUMEN
Dokumen yang Mendapatkan Layanan Asistensi	40	DOKUMEN
BLUD yang Diasistensi	24	LEMBAGA
Dokumen Hasil Pengendalian dan Penerbitan Anggaran Kas dan SPD	480	DOKUMEN
Laporan Keuangan SKPD, BLUD dan Laporan Keuangan Pemerintah Daerah yang Terkonsolidasi	4	LAPORAN
Dokumen Hasil Koordinasi, Sinkronisasi, dan Penyelesaian Tuntutan Perbendaharaan dan Tuntutan Kerugian Daerah	12	DOKUMEN
Laporan Hasil Analisis Perencanaan dan Penyaluran Bantuan Keuangan	130	LAPORAN
BLUD Kabupaten/Kota yang Dibina	24	LEMBAGA

PENANGGULANGAN BENCANA

INDIKATOR	CAPAIAN	SATUAN
Dokumen Tata Kelola Kelembagaan Bencana Daerah	2	DOKUMEN
Korban Bencana yang Mendapatkan Distribusi Logistik Penyelamatan Korban Bencana	250	ORANG
Korban yang Berhasil Dievakuasi Per Jenis Kejadian Bencana	8	ORANG
Dokumen Kajian Risiko Bencana yang Dilegalisasi	1	DOKUMEN
Dokumen SK Penetapan Status Darurat Bencana dan SKPDB yang Ditetapkan Paling Lama 1x24 Jam berdasarkan Hasil Dokumen Laporan Kaji Cepat	2	DOKUMEN
Laporan Hasil Binwas Penyelenggaraan Penanggulangan Bencana	2	LAPORAN
Orang yang Mendapatkan Komunikasi, Informasi dan Edukasi (KIE) Rawan Bencana Kabupaten/Kota (Per Jenis Bencana) Secara Tatap Muka kepada Penduduk yang Tinggal di Daerah Rawan Bencana Sesuai Jenis Anca	32	ORANG
Orang yang Mendapatkan Sosialisasi Rawan Bencana Kabupaten/Kota (Per Jenis Bencana) Secara Tatap Muka kepada Penduduk yang Tinggal di Daerah Rawan Bencana Sesuai Jenis Ancaman yang Ada di Kawasan Temp	152	ORANG
Personil TRC yang Dikembangkan Kapasitas Teknis	11	ORANG
Warga Negara dan Aparatur yang Mengikuti Pelatihan Mitigasi Bencana	254	ORANG

PERPUSTAKAAN

INDIKATOR	CAPAIAN	SATUAN
koleksi perpustakaan yang ada di wilayah kab/kota	29.186	EKSEMPLAR
perpustakaan di wilayah Kabupaten/Kota	197	PERPUSTAKAAN
Perpustakaan yang sesuai standar sesuai kewenangannya	92	PERPUSTAKAAN
peserta pada satuan pendidikan Dasar	30	ORANG
tenaga perpustakaan yang ada di kab/kota	112	ORANG
Arsip Statis yang Dilakukan Akusisi, Pengolahan, Preservasi dan Akses Arsip Statis	4.263	ARSIP
Daftar Autentisitas Arsip Sesuai Persyaratan Penjaminan Keabsahan Arsip yang Dinilai dan Ditetapkan	4.263	ARSIP
Daftar Autentisitas Arsip Statis yang Dinyatakan Hilang yang Dinilai dan Ditetapkan	362	ARSIP
Naskah Dinas yang Diciptakan dan Digunakan	1.584	BERKAS
Naskah Dinas yang Dilakukan Pemeliharaan dan Penyusutan	53.674	BERKAS

PARIWISATA

INDIKATOR	CAPAIAN	SATUAN
Dokumen Hasil Pelaksanaan Penyebaran Informasi Pariwisata Kabupaten/Kota Luar Negeri	3	DOKUMEN
Dokumen Hasil Penguatan Promosi Melalui Media Cetak Dalam Negeri	1	DOKUMEN
Dokumen Hasil Penguatan Promosi Melalui Media Elektronik Dalam Negeri	1	DOKUMEN
Dokumen Hasil Penguatan Promosi Melalui Media Lainnya Dalam Negeri	2	DOKUMEN
Dokumen Kerja Sama Pariwisata Dalam Negeri	2	DOKUMEN
Dokumen Perencanaan Pengembangan Daya Tarik Wisata Kabupaten/Kota	1	DOKUMEN
Orang yang Mengikuti Pelatihan Dasar SDM Kepariwisata bagi Guru dan Pelajar (Mahasiswa dan/atau Siswa)	20	ORANG
Orang yang Mengikuti Pelatihan Dasar SDM Kepariwisata bagi Masyarakat	25	ORANG
Sarana dan Prasarana yang Tersedia dalam Pengelolaan Kawasan Strategis Pariwisata Kabupaten/Kota	74	UNIT
SDM Ekonomi Kreatif yang Mengikuti Fasilitasi Pengembangan Kompetensi Sumber Daya Manusia Ekonomi Kreatif	25	ORANG

PEMBERDAYAAN MASYARAKAT & DESA

INDIKATOR	CAPAIAN	SATUAN
Aparatur Pemerintah Desa yang mengikuti pembinaan peningkatan kapasitas	130	ORANG
Data dasar keluarga, potensi desa dan Kelurahan, tingkat perkembangan desa dan kelurahan	130	DOKUMEN
lembaga adat di Kabupaten/Kota	39	LEMBAGA ADAT
Lembaga adat di Provinsi	39	LEMBAGA ADAT
Partisipasi masyarakat Desa pengawasan dan evaluasi secara partisipatif oleh Badan Permusyawaratan Desa,	130	PERATURAN DESA
Pembentukan, Penghapusan, Perubahan status dan Penetapan desa dan desa adat	13	DESA
Peraturan Bersama Kepala Desa musyawarah antar desa	1	PERATURAN KEPALA DESA
Peta desa	1	DOKUMEN
Rukun tetangga, rukun warga, pembinaan kesejahteraan keluarga (PKK), karang taruna, dan lembaga pemberdayaan masyarakat atau yang disebut dengan nama lain	39	LEMBAGA DESA DAN DESA ADAT
Tingkat perkembangan desa	4	DESA

INSPEKTORAT

INDIKATOR	CAPAIAN	SATUAN
Laporan Hasil Pengawasan Kinerja Pemerintah Daerah	4	LAPORAN
Laporan Hasil Pengawasan Keuangan Pemerintah Daerah	10	LAPORAN
Laporan Hasil Reviu Laporan Kinerja	8	LAPORAN
Laporan Hasil Reviu Laporan Keuangan	1	LAPORAN
Laporan Hasil Pengawasan Umum dan Teknis Kabupaten/Kota	43	LAPORAN
Kesepakatan Pengawasan Internal yang Terbentuk	1	KESEPAKATAN
Dokumen Hasil Monitoring dan Evaluasi Tindak Lanjut Hasil Pemeriksaan BPK RI dan Tindak Lanjut Hasil Pemeriksaan APIP	120	DOKUMEN
Laporan Penyelesaian Kerugian Negara/Daerah yang Ditangani	3	LAPORAN
Laporan Hasil Pengawasan Dengan Tujuan Tertentu	6	LAPORAN
Perangkat Daerah yang Dilakukan Pendampingan dan Asistensi Urusan Pemerintahan Daerah	40	PERANGKAT DAERAH

PERIZINAN USAHA

INDIKATOR	CAPAIAN	SATUAN
Aparatur Yang Telah Mendapatkan Bimbingan Teknis pelaksanaan penanaman modal.	207	ORANG
Data Non Perizinan Berbasis Sistem Elektronik.	364	DOKUMEN
Data Perizinan Berbasis Sistem Elektronik.	2.204	DOKUMEN
Informasi Non Perizinan Berbasis Sistem Elektronik.	12	DOKUMEN
Informasi Perizinan Berbasis Sistem Elektronik.	12	DOKUMEN
Pelaku usaha yang dilayani pengaduannya terkait Pelayanan Terpadu Perizinan.	3	ORANG
Pelaku usaha yang menggunakan Pelayanan Terpadu Non Perizinan berbasis Elektronik.	364	ORANG
Pelaku usaha yang menggunakan Pelayanan Terpadu Perizinan berbasis Elektronik.	2.204	ORANG
Unit Usaha yang dilakukan pengawasan.	10	UNIT USAHA
Unit Usaha yang terpenuhi Komitmen Perizinan Penanaman Modal.	250	UNIT USAHA



PORTAL

APLIKASI PEMERINTAH DAERAH



PORTAL INFORMASI PUBLIK



PORTAL WEBSITE SKPD





Portal Data Tanah Laut

Website <http://data.tanahlautkab.go.id>

Pemerintah Kabupaten Tanah Laut

Facebook MC Kabupaten Tanah Laut

Website <https://portal.tanahlautkab.go.id>

Youtube Pemkab Tanah Laut

Dinas Komunikasi dan Informatika Kabupaten Tanah Laut

Facebook LPPL Tuntung Pandang

Website <https://diskominfo.tanahlautkab.go.id>

Instagram @kominfo_tala



SCAN ME

PEMERINTAH KABUPATEN TANAH LAUT
Dinas Komunikasi dan Informatika Kabupaten Tanah Laut
Jl. A. Syairani Komplek Perkantoran Gagah Pelaihari Kabupaten Tanah Laut